

## 어린이 보호구역 관리카드

[부산광역시 사상구]

제 1 호

(앞쪽)

보호구역 지정 시설 명	삼덕초등학교	구분	택1(초등학교, 유치원, 어린이집, 특수학교, 학원) 택1(주거복지시설, 의료복지시설, 여가복지시설)
소재지	사상구 삼덕로 24(삼락동) <span style="float: right;">(전화번호: 303-0241)</span>		
지정일자	1998년 11월 6일	지정시설의 시설장 성 명 김순희	

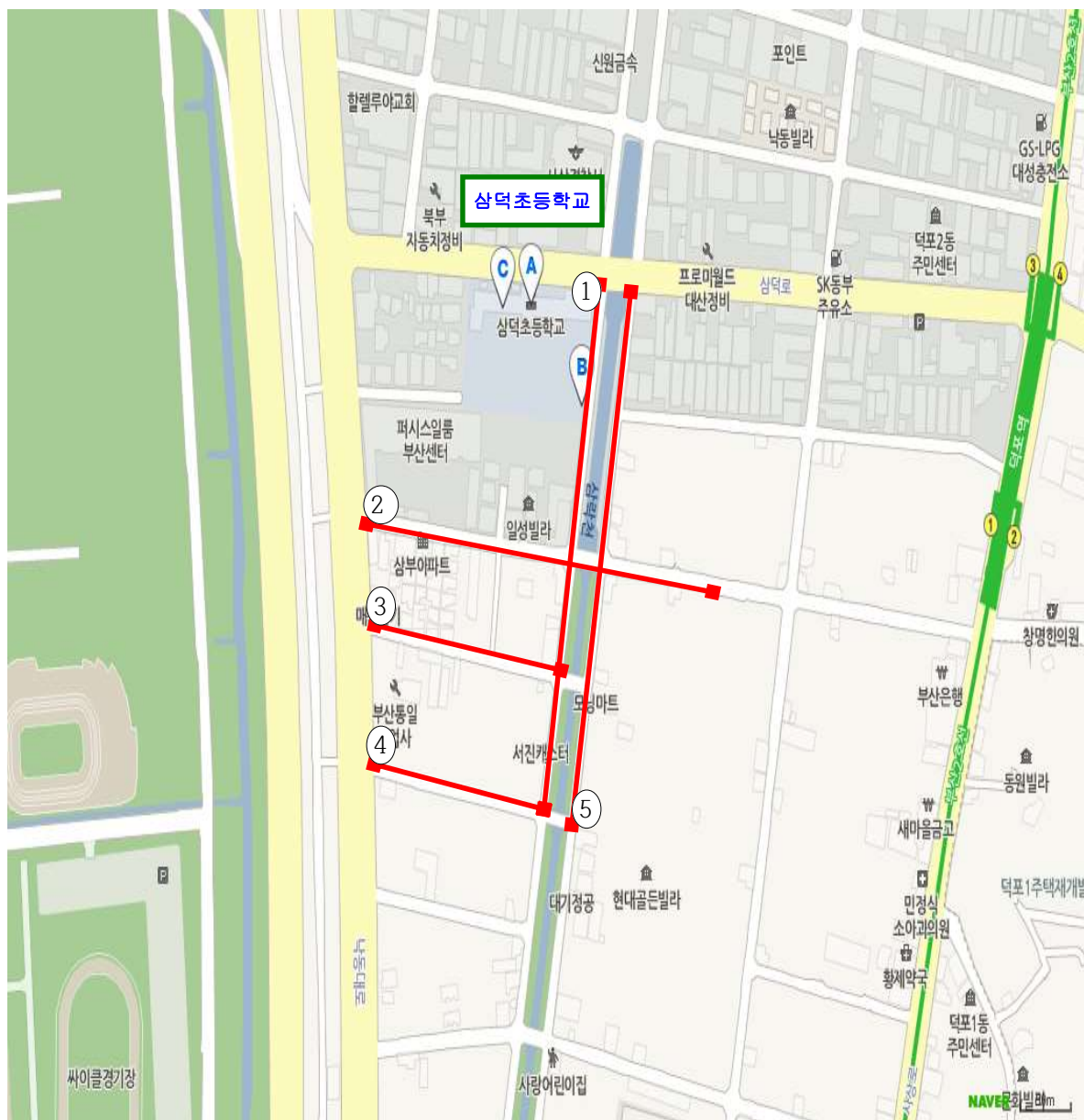
### 보호구역 내 시설물 설치내용

일련 번호	구간별	연장 거리 (m)	도로 폭 (m)	시설물 설치내용	
1	삼덕로 24~ 낙동대로1250번길 29	310	8	○신호기(기): 1 ○안전표지(개): 33 ○보호구역표시(개): 3 ○노면표시(개소): 8 ○횡단보도(개소): 4 ○고원식횡단보도(개소): 2 ○과속방지턱(개): 5	○도로반사경(개): 3 ○미끄럼방지시설(개소): 1 ○보도(m): 368 ○방호울타리(m): 110 ○엘로카펫(개소): 1 ○노란발자국(개소): - ○CCTV(대): 1(과속)
2	낙동대로1264번길 6 ~ 사상로309번길 48	350	8	○신호기(기): 1 ○안전표지(개): 18 ○보호구역표시(개): 4 ○노면표시(개소): 6 ○횡단보도(개소): 2 ○고원식횡단보도(개소): 1 ○과속방지턱(개): 4	○도로반사경(개): - ○미끄럼방지시설(개소): - ○보도(m): 28 ○방호울타리(m): - ○엘로카펫(개소): - ○노란발자국(개소): - ○CCTV(대): -
3	낙동대로1258 ~ 삼락천로 51	200	8	○신호기(기): - ○안전표지(개): 7 ○보호구역표시(개): 1 ○노면표시(개소): 2 ○횡단보도(개소): - ○고원식횡단보도(개소): 1 ○과속방지턱(개): 2	○도로반사경(개): - ○미끄럼방지시설(개소): - ○보도(m): - ○방호울타리(m): - ○엘로카펫(개소): - ○노란발자국(개소): - ○CCTV(대): -

4	낙동대로1250 ~ 낙동대로1250번길 32	150	8	○신호기(기): - ○안전표지(개): 3 ○보호구역표시(개): 2 ○노면표시(개소): 4 ○횡단보도(개소): 1 ○고원식횡단보도(개소): 1 ○과속방지턱(개): -	○도로반사경(개): - ○미끄럼방지시설(개소): - ○보도(m): - ○방호울타리(m): - ○옐로카펫(개소): - ○노란발자국(개소): - ○CCTV(대): -
5	삼덕로 28 ~ 삼락천로 42-1	300	8	○신호기(기): - ○안전표지(개): 20 ○보호구역표시(개): 3 ○노면표시(개소): 7 ○횡단보도(개소): 2 ○고원식횡단보도(개소): - ○과속방지턱(개): 3	○도로반사경(개): 1 ○미끄럼방지시설(개소): - ○보도(m): 125 ○방호울타리(m): - ○옐로카펫(개소): - ○노란발자국(개소): - ○CCTV(대): -

작성자 행정8급 (성명) 이준영 (인)

## 어린이 보호구역 주변 약도



## 어린이 보호구역 관리카드

[부산광역시 사상구]

제 2 호

(앞쪽)

보호구역 지정 시설 명	삼덕초등학교병설유치원	구분	택1(초등학교, <b>유치원</b> , 어린이집, 특수학교, 학원) 택1(주거복지시설, 의료복지시설, 여가복지시설)
소재지	사상구 삼덕로 24(삼락동) <span style="float: right;">(전화번호: 303-0241)</span>		
지정일자	1998년 11월 6일	지정시설의 시설장 성 명 김순희	

### 보호구역 내 시설물 설치내용

일련 번호	구간별	연장 거리 (m)	도로 폭 (m)	시설물 설치내용	
1	삼덕로 24~ 낙동대로1250번길 29	310	8	○신호기(기): 1 ○안전표지(개): 33 ○보호구역표시(개): 3 ○노면표시(개소): 8 ○횡단보도(개소): 4 ○고원식횡단보도(개소): 2 ○과속방지턱(개): 5	○도로반사경(개): 3 ○미끄럼방지시설(개소): 1 ○보도(m): 368 ○방호울타리(m): 110 ○엘로카펫(개소): 1 ○노란발자국(개소): - ○CCTV(대): 1(과속)
2	낙동대로1264번길 6 ~ 사상로309번길 48	350	8	○신호기(기): 1 ○안전표지(개): 18 ○보호구역표시(개): 4 ○노면표시(개소): 6 ○횡단보도(개소): 2 ○고원식횡단보도(개소): 1 ○과속방지턱(개): 4	○도로반사경(개): - ○미끄럼방지시설(개소): - ○보도(m): 28 ○방호울타리(m): - ○엘로카펫(개소): - ○노란발자국(개소): - ○CCTV(대): -
3	낙동대로1258 ~ 삼락천로 51	200	8	○신호기(기): - ○안전표지(개): 7 ○보호구역표시(개): 1 ○노면표시(개소): 2 ○횡단보도(개소): - ○고원식횡단보도(개소): 1 ○과속방지턱(개): 2	○도로반사경(개): - ○미끄럼방지시설(개소): - ○보도(m): - ○방호울타리(m): - ○엘로카펫(개소): - ○노란발자국(개소): - ○CCTV(대): -

4	낙동대로1250 ~ 낙동대로1250번길 32	150	8	○신호기(기): - ○안전표지(개): 3 ○보호구역표시(개): 2 ○노면표시(개소): 4 ○횡단보도(개소): 1 ○고원식횡단보도(개소): 1 ○과속방지턱(개): -	○도로반사경(개): - ○미끄럼방지시설(개소): - ○보도(m): - ○방호울타리(m): - ○옐로카펫(개소): - ○노란발자국(개소): - ○CCTV(대): -
5	삼덕로 28 ~ 삼락천로 42-1	300	8	○신호기(기): - ○안전표지(개): 20 ○보호구역표시(개): 3 ○노면표시(개소): 7 ○횡단보도(개소): 2 ○고원식횡단보도(개소): - ○과속방지턱(개): 3	○도로반사경(개): 1 ○미끄럼방지시설(개소): - ○보도(m): 125 ○방호울타리(m): - ○옐로카펫(개소): - ○노란발자국(개소): - ○CCTV(대): -

작성자 행정8급 (성명) 이준영 (인)



## 어린이 보호구역 관리카드

[부산광역시 사상구]

제 3 호

(앞쪽)

보호구역 지정 시설 명	솔빛학교	구분	택1(초등학교, 유치원, 어린이집, <b>특수학교</b> , 학원) 택1(주거복지시설, 의료복지시설, 여가복지시설)
소재지	사상구 삼덕로5번길 171(삼락동) <span style="float: right;">(전화번호: 305-4592)</span>		
지정일자	2009년 9월 1일	지정시설의 시설장 성 명 이애란	

### 보호구역 내 시설물 설치내용

일련 번호	구간별	연장 거리 (m)	도로 폭 (m)	시설물 설치내용		
1	모덕로 25 ~ 삼덕로5번길 137	340	8	<table style="width: 100%; border: none;"> <tr> <td style="width: 50%; border: none;"> <ul style="list-style-type: none"> <li>○신호기(기): -</li> <li>○안전표지(개): 18</li> <li>○보호구역표시(개): 5</li> <li>○노면표시(개소): 8</li> <li>○횡단보도(개소): 3</li> <li>○고원식횡단보도(개소): -</li> <li>○과속방지턱(개): 4</li> </ul> </td> <td style="width: 50%; border: none;"> <ul style="list-style-type: none"> <li>○도로반사경(개): 6</li> <li>○미끄럼방지시설(개소): 3</li> <li>○보도(m): 140</li> <li>○방호울타리(m): 70</li> <li>○옐로카펫(개소): -</li> <li>○노란발자국(개소): -</li> <li>○CCTV(대): -</li> </ul> </td> </tr> </table>	<ul style="list-style-type: none"> <li>○신호기(기): -</li> <li>○안전표지(개): 18</li> <li>○보호구역표시(개): 5</li> <li>○노면표시(개소): 8</li> <li>○횡단보도(개소): 3</li> <li>○고원식횡단보도(개소): -</li> <li>○과속방지턱(개): 4</li> </ul>	<ul style="list-style-type: none"> <li>○도로반사경(개): 6</li> <li>○미끄럼방지시설(개소): 3</li> <li>○보도(m): 140</li> <li>○방호울타리(m): 70</li> <li>○옐로카펫(개소): -</li> <li>○노란발자국(개소): -</li> <li>○CCTV(대): -</li> </ul>
<ul style="list-style-type: none"> <li>○신호기(기): -</li> <li>○안전표지(개): 18</li> <li>○보호구역표시(개): 5</li> <li>○노면표시(개소): 8</li> <li>○횡단보도(개소): 3</li> <li>○고원식횡단보도(개소): -</li> <li>○과속방지턱(개): 4</li> </ul>	<ul style="list-style-type: none"> <li>○도로반사경(개): 6</li> <li>○미끄럼방지시설(개소): 3</li> <li>○보도(m): 140</li> <li>○방호울타리(m): 70</li> <li>○옐로카펫(개소): -</li> <li>○노란발자국(개소): -</li> <li>○CCTV(대): -</li> </ul>					
2	모덕로 14 ~ 38	270	17	<table style="width: 100%; border: none;"> <tr> <td style="width: 50%; border: none;"> <ul style="list-style-type: none"> <li>○신호기(기): 2</li> <li>○안전표지(개): 7</li> <li>○보호구역표시(개): 16</li> <li>○노면표시(개소): 18</li> <li>○횡단보도(개소): 2</li> <li>○고원식횡단보도(개소): -</li> <li>○과속방지턱(개): -</li> </ul> </td> <td style="width: 50%; border: none;"> <ul style="list-style-type: none"> <li>○도로반사경(개): -</li> <li>○미끄럼방지시설(개소): 2</li> <li>○보도(m): 378</li> <li>○방호울타리(m): 58</li> <li>○옐로카펫(개소): -</li> <li>○노란발자국(개소): -</li> <li>○CCTV(대): 1(과속)</li> </ul> </td> </tr> </table>	<ul style="list-style-type: none"> <li>○신호기(기): 2</li> <li>○안전표지(개): 7</li> <li>○보호구역표시(개): 16</li> <li>○노면표시(개소): 18</li> <li>○횡단보도(개소): 2</li> <li>○고원식횡단보도(개소): -</li> <li>○과속방지턱(개): -</li> </ul>	<ul style="list-style-type: none"> <li>○도로반사경(개): -</li> <li>○미끄럼방지시설(개소): 2</li> <li>○보도(m): 378</li> <li>○방호울타리(m): 58</li> <li>○옐로카펫(개소): -</li> <li>○노란발자국(개소): -</li> <li>○CCTV(대): 1(과속)</li> </ul>
<ul style="list-style-type: none"> <li>○신호기(기): 2</li> <li>○안전표지(개): 7</li> <li>○보호구역표시(개): 16</li> <li>○노면표시(개소): 18</li> <li>○횡단보도(개소): 2</li> <li>○고원식횡단보도(개소): -</li> <li>○과속방지턱(개): -</li> </ul>	<ul style="list-style-type: none"> <li>○도로반사경(개): -</li> <li>○미끄럼방지시설(개소): 2</li> <li>○보도(m): 378</li> <li>○방호울타리(m): 58</li> <li>○옐로카펫(개소): -</li> <li>○노란발자국(개소): -</li> <li>○CCTV(대): 1(과속)</li> </ul>					
3	낙동대로1366번길 20 ~ 77	310	8	<table style="width: 100%; border: none;"> <tr> <td style="width: 50%; border: none;"> <ul style="list-style-type: none"> <li>○신호기(기): -</li> <li>○안전표지(개): 17</li> <li>○보호구역표시(개): 4</li> <li>○노면표시(개소): 8</li> <li>○횡단보도(개소): -</li> <li>○고원식횡단보도(개소): -</li> <li>○과속방지턱(개): -</li> </ul> </td> <td style="width: 50%; border: none;"> <ul style="list-style-type: none"> <li>○도로반사경(개): -</li> <li>○미끄럼방지시설(개소): -</li> <li>○보도(m): -</li> <li>○방호울타리(m): -</li> <li>○옐로카펫(개소): -</li> <li>○노란발자국(개소): -</li> <li>○CCTV(대): -</li> </ul> </td> </tr> </table>	<ul style="list-style-type: none"> <li>○신호기(기): -</li> <li>○안전표지(개): 17</li> <li>○보호구역표시(개): 4</li> <li>○노면표시(개소): 8</li> <li>○횡단보도(개소): -</li> <li>○고원식횡단보도(개소): -</li> <li>○과속방지턱(개): -</li> </ul>	<ul style="list-style-type: none"> <li>○도로반사경(개): -</li> <li>○미끄럼방지시설(개소): -</li> <li>○보도(m): -</li> <li>○방호울타리(m): -</li> <li>○옐로카펫(개소): -</li> <li>○노란발자국(개소): -</li> <li>○CCTV(대): -</li> </ul>
<ul style="list-style-type: none"> <li>○신호기(기): -</li> <li>○안전표지(개): 17</li> <li>○보호구역표시(개): 4</li> <li>○노면표시(개소): 8</li> <li>○횡단보도(개소): -</li> <li>○고원식횡단보도(개소): -</li> <li>○과속방지턱(개): -</li> </ul>	<ul style="list-style-type: none"> <li>○도로반사경(개): -</li> <li>○미끄럼방지시설(개소): -</li> <li>○보도(m): -</li> <li>○방호울타리(m): -</li> <li>○옐로카펫(개소): -</li> <li>○노란발자국(개소): -</li> <li>○CCTV(대): -</li> </ul>					

4	낙동대로1356번길 13 ~ 70	350	8	○신호기(기): - ○안전표지(개): 11 ○보호구역표시(개): 4 ○노면표시(개소): 8 ○횡단보도(개소): - ○고원식횡단보도(개소): - ○과속방지턱(개): 3	○도로반사경(개): - ○미끄럼방지시설(개소): 1 ○보도(m): - ○방호울타리(m): - ○옐로카펫(개소): - ○노란발자국(개소): - ○CCTV(대): -
---	--------------------	-----	---	--	--

작성자 행정8급 (성명) 이준영 (인)

---

210mm×297mm[일반용지 60g/m<sup>2</sup>(재활용품)]



## 어린이 보호구역 주변 약도



## 어린이 보호구역 관리카드

[부산광역시 사상구]

제 4 호

(앞쪽)

보호구역 지정 시설 명	모라초등학교	구분	택1(초등학교, 유치원, 어린이집, 특수학교, 학원) 택1(주거복지시설, 의료복지시설, 여가복지시설)
소재지	사상구 모라로64번길 46(모라동) <span style="float: right;">(전화번호: 310-7400)</span>		
지정일자	1998년 11월 6일	지정시설의 시설장 성 명 정복순	

### 보호구역 내 시설물 설치내용

일련 번호	구간별	연장 거리 (m)	도로 폭 (m)	시설물 설치내용		
1	모라로 12 ~ 모라로 56번길 2	350	12	<table style="width: 100%; border: none;"> <tr> <td style="width: 50%; border: none;"> <ul style="list-style-type: none"> <li>○신호기(기): 6</li> <li>○안전표지(개): 38</li> <li>○보호구역표시(개): 5</li> <li>○노면표시(개소): 27</li> <li>○횡단보도(개소): 3</li> <li>○고원식횡단보도(개소): -</li> <li>○과속방지턱(개): -</li> </ul> </td> <td style="width: 50%; border: none;"> <ul style="list-style-type: none"> <li>○도로반사경(개): -</li> <li>○미끄럼방지시설(개소): -</li> <li>○보도(m): 94</li> <li>○방호울타리(m): 14</li> <li>○엘로카펫(개소): -</li> <li>○노란발자국(개소): -</li> <li>○CCTV(대): 2(신호·과속)</li> </ul> </td> </tr> </table>	<ul style="list-style-type: none"> <li>○신호기(기): 6</li> <li>○안전표지(개): 38</li> <li>○보호구역표시(개): 5</li> <li>○노면표시(개소): 27</li> <li>○횡단보도(개소): 3</li> <li>○고원식횡단보도(개소): -</li> <li>○과속방지턱(개): -</li> </ul>	<ul style="list-style-type: none"> <li>○도로반사경(개): -</li> <li>○미끄럼방지시설(개소): -</li> <li>○보도(m): 94</li> <li>○방호울타리(m): 14</li> <li>○엘로카펫(개소): -</li> <li>○노란발자국(개소): -</li> <li>○CCTV(대): 2(신호·과속)</li> </ul>
<ul style="list-style-type: none"> <li>○신호기(기): 6</li> <li>○안전표지(개): 38</li> <li>○보호구역표시(개): 5</li> <li>○노면표시(개소): 27</li> <li>○횡단보도(개소): 3</li> <li>○고원식횡단보도(개소): -</li> <li>○과속방지턱(개): -</li> </ul>	<ul style="list-style-type: none"> <li>○도로반사경(개): -</li> <li>○미끄럼방지시설(개소): -</li> <li>○보도(m): 94</li> <li>○방호울타리(m): 14</li> <li>○엘로카펫(개소): -</li> <li>○노란발자국(개소): -</li> <li>○CCTV(대): 2(신호·과속)</li> </ul>					
2	모라로64번길	240	6	<table style="width: 100%; border: none;"> <tr> <td style="width: 50%; border: none;"> <ul style="list-style-type: none"> <li>○신호기(기): -</li> <li>○안전표지(개): 24</li> <li>○보호구역표시(개): 5</li> <li>○노면표시(개소): 10</li> <li>○횡단보도(개소): 2</li> <li>○고원식횡단보도(개소): -</li> <li>○과속방지턱(개): 2</li> </ul> </td> <td style="width: 50%; border: none;"> <ul style="list-style-type: none"> <li>○도로반사경(개): 2</li> <li>○미끄럼방지시설(개소): -</li> <li>○보도(m): 200</li> <li>○방호울타리(m): 160</li> <li>○엘로카펫(개소): -</li> <li>○노란발자국(개소): 1</li> <li>○CCTV(대): 1(불법 주정차)</li> </ul> </td> </tr> </table>	<ul style="list-style-type: none"> <li>○신호기(기): -</li> <li>○안전표지(개): 24</li> <li>○보호구역표시(개): 5</li> <li>○노면표시(개소): 10</li> <li>○횡단보도(개소): 2</li> <li>○고원식횡단보도(개소): -</li> <li>○과속방지턱(개): 2</li> </ul>	<ul style="list-style-type: none"> <li>○도로반사경(개): 2</li> <li>○미끄럼방지시설(개소): -</li> <li>○보도(m): 200</li> <li>○방호울타리(m): 160</li> <li>○엘로카펫(개소): -</li> <li>○노란발자국(개소): 1</li> <li>○CCTV(대): 1(불법 주정차)</li> </ul>
<ul style="list-style-type: none"> <li>○신호기(기): -</li> <li>○안전표지(개): 24</li> <li>○보호구역표시(개): 5</li> <li>○노면표시(개소): 10</li> <li>○횡단보도(개소): 2</li> <li>○고원식횡단보도(개소): -</li> <li>○과속방지턱(개): 2</li> </ul>	<ul style="list-style-type: none"> <li>○도로반사경(개): 2</li> <li>○미끄럼방지시설(개소): -</li> <li>○보도(m): 200</li> <li>○방호울타리(m): 160</li> <li>○엘로카펫(개소): -</li> <li>○노란발자국(개소): 1</li> <li>○CCTV(대): 1(불법 주정차)</li> </ul>					
3	사상로489번길	300	6	<table style="width: 100%; border: none;"> <tr> <td style="width: 50%; border: none;"> <ul style="list-style-type: none"> <li>○신호기(기): -</li> <li>○안전표지(개): 13</li> <li>○보호구역표시(개): 5</li> <li>○노면표시(개소): 11</li> <li>○횡단보도(개소): -</li> <li>○고원식횡단보도(개소): -</li> <li>○과속방지턱(개): 7</li> </ul> </td> <td style="width: 50%; border: none;"> <ul style="list-style-type: none"> <li>○도로반사경(개): 4</li> <li>○미끄럼방지시설(개소): 1</li> <li>○보도(m): -</li> <li>○방호울타리(m): -</li> <li>○엘로카펫(개소): -</li> <li>○노란발자국(개소): -</li> <li>○CCTV(대): -</li> </ul> </td> </tr> </table>	<ul style="list-style-type: none"> <li>○신호기(기): -</li> <li>○안전표지(개): 13</li> <li>○보호구역표시(개): 5</li> <li>○노면표시(개소): 11</li> <li>○횡단보도(개소): -</li> <li>○고원식횡단보도(개소): -</li> <li>○과속방지턱(개): 7</li> </ul>	<ul style="list-style-type: none"> <li>○도로반사경(개): 4</li> <li>○미끄럼방지시설(개소): 1</li> <li>○보도(m): -</li> <li>○방호울타리(m): -</li> <li>○엘로카펫(개소): -</li> <li>○노란발자국(개소): -</li> <li>○CCTV(대): -</li> </ul>
<ul style="list-style-type: none"> <li>○신호기(기): -</li> <li>○안전표지(개): 13</li> <li>○보호구역표시(개): 5</li> <li>○노면표시(개소): 11</li> <li>○횡단보도(개소): -</li> <li>○고원식횡단보도(개소): -</li> <li>○과속방지턱(개): 7</li> </ul>	<ul style="list-style-type: none"> <li>○도로반사경(개): 4</li> <li>○미끄럼방지시설(개소): 1</li> <li>○보도(m): -</li> <li>○방호울타리(m): -</li> <li>○엘로카펫(개소): -</li> <li>○노란발자국(개소): -</li> <li>○CCTV(대): -</li> </ul>					

4	모덕로67번길	40	6	○신호기(기): - ○안전표지(개): 1 ○보호구역표시(개): 1 ○노면표시(개소): 2 ○횡단보도(개소): - ○고원식횡단보도(개소): - ○과속방지턱(개): -	○도로반사경(개): - ○미끄럼방지시설(개소): 1 ○보도(m): - ○방호울타리(m): - ○엘로카펫(개소): - ○노란발자국(개소): - ○CCTV(대): -
5	모리로 40 ~ 모리로 46번길	280	4	○신호기(기): - ○안전표지(개): 23 ○보호구역표시(개): 3 ○노면표시(개소): 8 ○횡단보도(개소): 2 ○고원식횡단보도(개소): - ○과속방지턱(개): 2	○도로반사경(개): 3 ○미끄럼방지시설(개소): 1 ○보도(m): 160 ○방호울타리(m): 150 ○엘로카펫(개소): - ○노란발자국(개소): - ○CCTV(대): -

작성자 행정8급 (성명) 이준영 (인)

## 어린이 보호구역 주변 약도



## 어린이 보호구역 관리카드

[부산광역시 사상구]

제 5 호

(앞쪽)

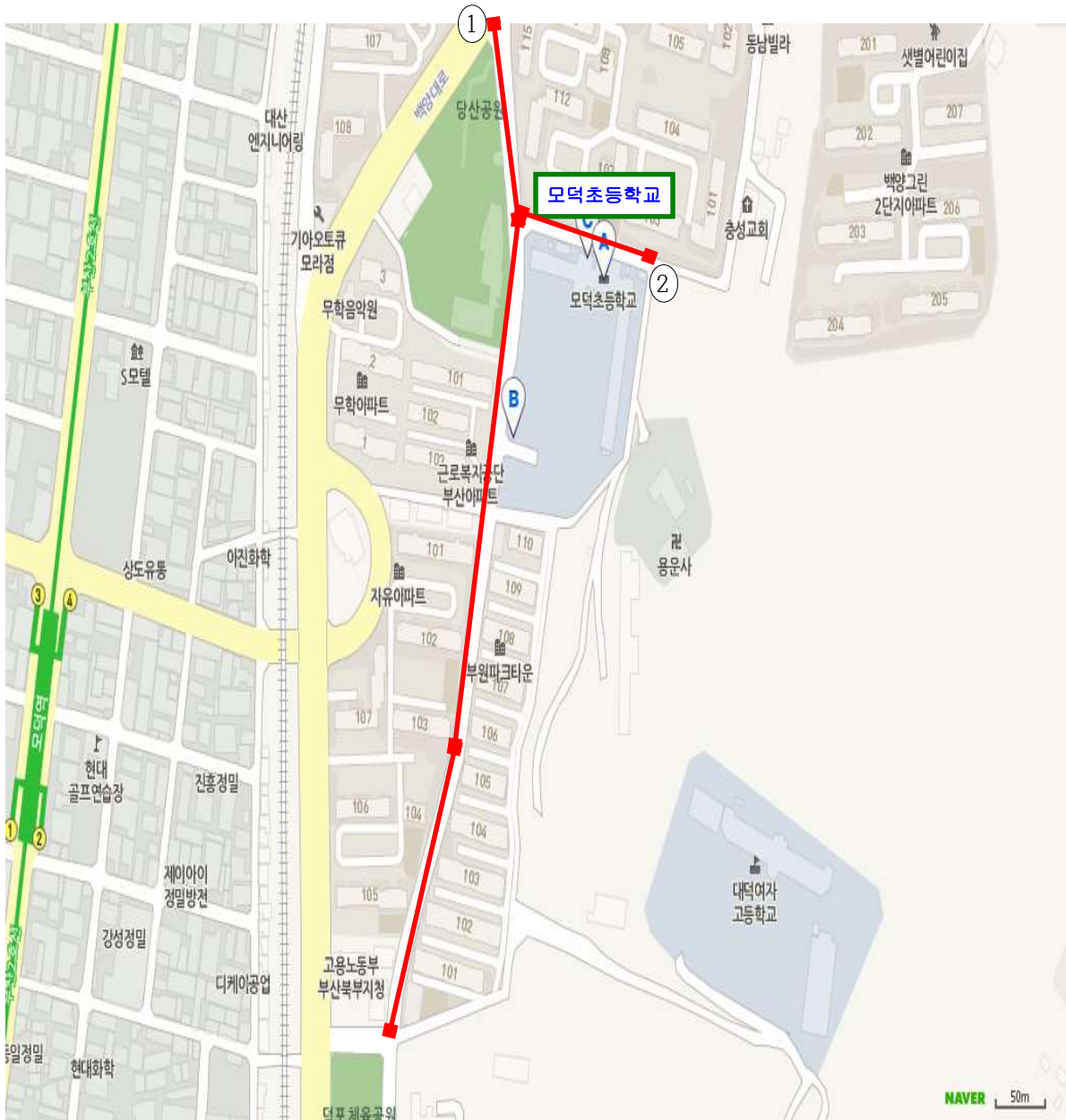
보호구역 지정 시설 명	모덕초등학교	구분	택1(초등학교, 유치원, 어린이집, 특수학교, 학원) 택1(주거복지시설, 의료복지시설, 여가복지시설)
소재지	사상구 덕상로 120(모라동) <span style="float: right;">(전화번호: 320-0800)</span>		
지정일자	1998년 11월 6일	지정시설의 시설장 성 명 김옥점	

### 보호구역 내 시설물 설치내용

일련 번호	구간별	연장 거리 (m)	도로 폭 (m)	시설물 설치내용	
1	덕상로 85~129	600	11	<ul style="list-style-type: none"> <li>○신호기(기): 7</li> <li>○안전표지(개): 103</li> <li>○보호구역표시(개): 12</li> <li>○노면표시(개소): 32</li> <li>○횡단보도(개소): 5</li> <li>○고원식횡단보도(개소): 5</li> <li>○과속방지턱(개): 4</li> </ul>	<ul style="list-style-type: none"> <li>○도로반사경(개): 4</li> <li>○미끄럼방지시설(개소): 6</li> <li>○보도(m): 1,078</li> <li>○방호울타리(m): 1,000</li> <li>○엘로카펫(개소): 1</li> <li>○노란발자국(개소): 1</li> <li>○CCTV(대): 2(과속 1(불법 주정차)</li> </ul>
2	덕상로 120	120	8	<ul style="list-style-type: none"> <li>○신호기(기): -</li> <li>○안전표지(개): 11</li> <li>○보호구역표시(개): 2</li> <li>○노면표시(개소): 2</li> <li>○횡단보도(개소): -</li> <li>○고원식횡단보도(개소): -</li> <li>○과속방지턱(개): 4</li> </ul>	<ul style="list-style-type: none"> <li>○도로반사경(개): 3</li> <li>○미끄럼방지시설(개소): -</li> <li>○보도(m): -</li> <li>○방호울타리(m): -</li> <li>○엘로카펫(개소): -</li> <li>○노란발자국(개소): -</li> <li>○CCTV(대): -</li> </ul>

작성자 행정8급 (성명) 이준영 (인)

## 어린이 보호구역 주변 약도



## 어린이 보호구역 관리카드

[부산광역시 사상구]

제 6 호

(앞쪽)

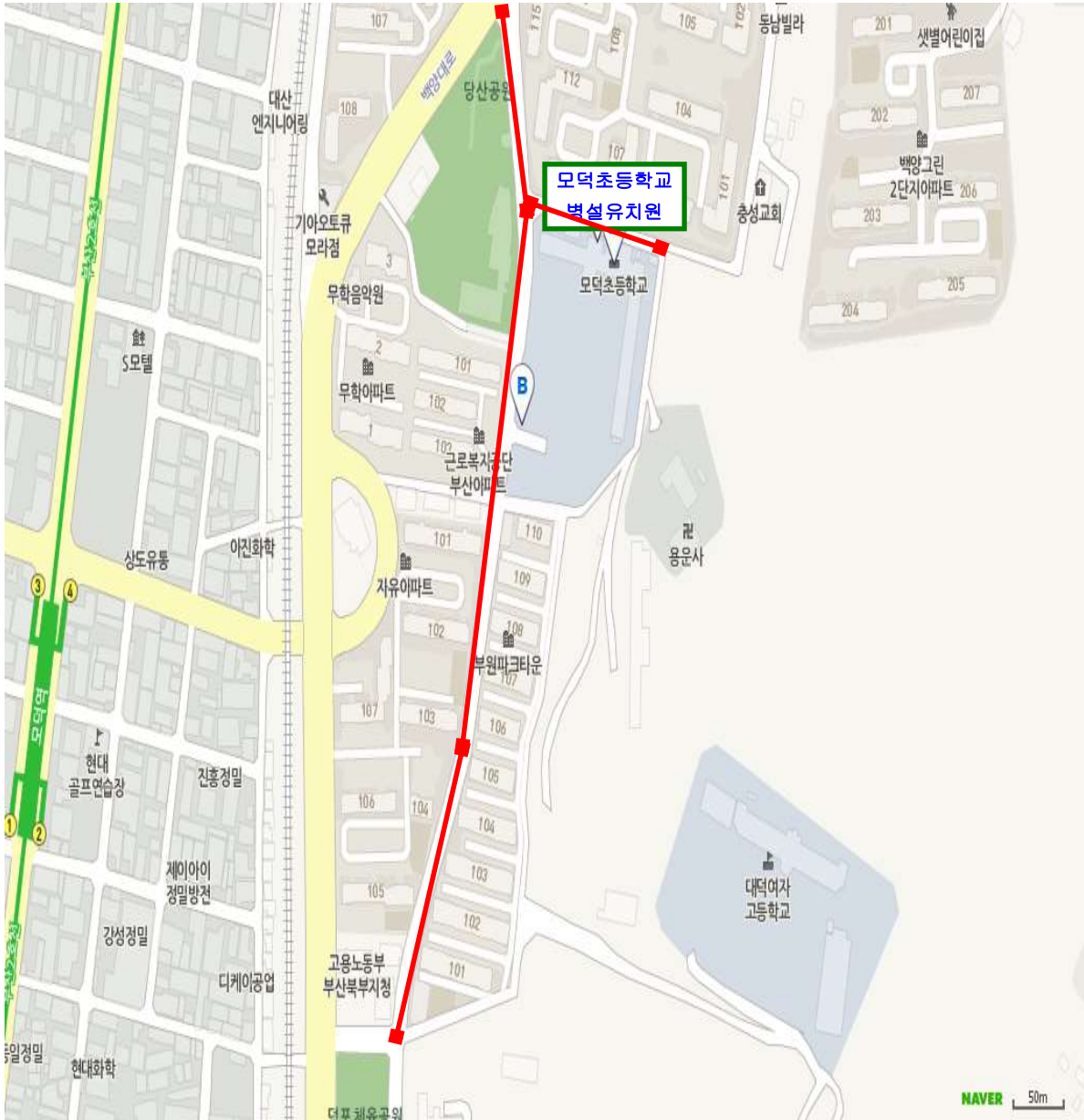
보호구역 지정 시설 명	모덕초등학교 병설유치원	구분	택1(초등학교, <b>유치원</b> , 어린이집, 특수학교, 학원) 택1(주거복지시설, 의료복지시설, 여가복지시설)
소재지	사상구 덕상로 120(모라동) <span style="float: right;">(전화번호: 320-0800)</span>		
지정일자	2020년 5월 15일	지정시설의 시설장 성 명 김옥점	

### 보호구역 내 시설물 설치내용

일련 번호	구간별	연장 거리 (m)	도로 폭 (m)	시설물 설치내용	
1	덕상로 85~129	600	11	○신호기(기): 7 ○안전표지(개): 103 ○보호구역표시(개): 12 ○노면표시(개소): 32 ○횡단보도(개소): 5 ○고원식횡단보도(개소): 5 ○과속방지턱(개): 4	○도로반사경(개): 4 ○미끄럼방지시설(개소): 6 ○보도(m): 1,078 ○방호울타리(m): 1,000 ○엘로카펫(개소): 1 ○노란발자국(개소): 1 ○CCTV(대): 2(과속)
2	덕상로 120	120	8	○신호기(기): - ○안전표지(개): 11 ○보호구역표시(개): 2 ○노면표시(개소): 2 ○횡단보도(개소): - ○고원식횡단보도(개소): - ○과속방지턱(개): 4	○도로반사경(개): 3 ○미끄럼방지시설(개소): - ○보도(m): - ○방호울타리(m): - ○엘로카펫(개소): - ○노란발자국(개소): - ○CCTV(대): -

작성자 행정8급 (성명) 이준영 (인)

## 어린이 보호구역 주변 약도





## 어린이 보호구역 관리카드

[부산광역시 사상구]

제 7 호

(앞쪽)

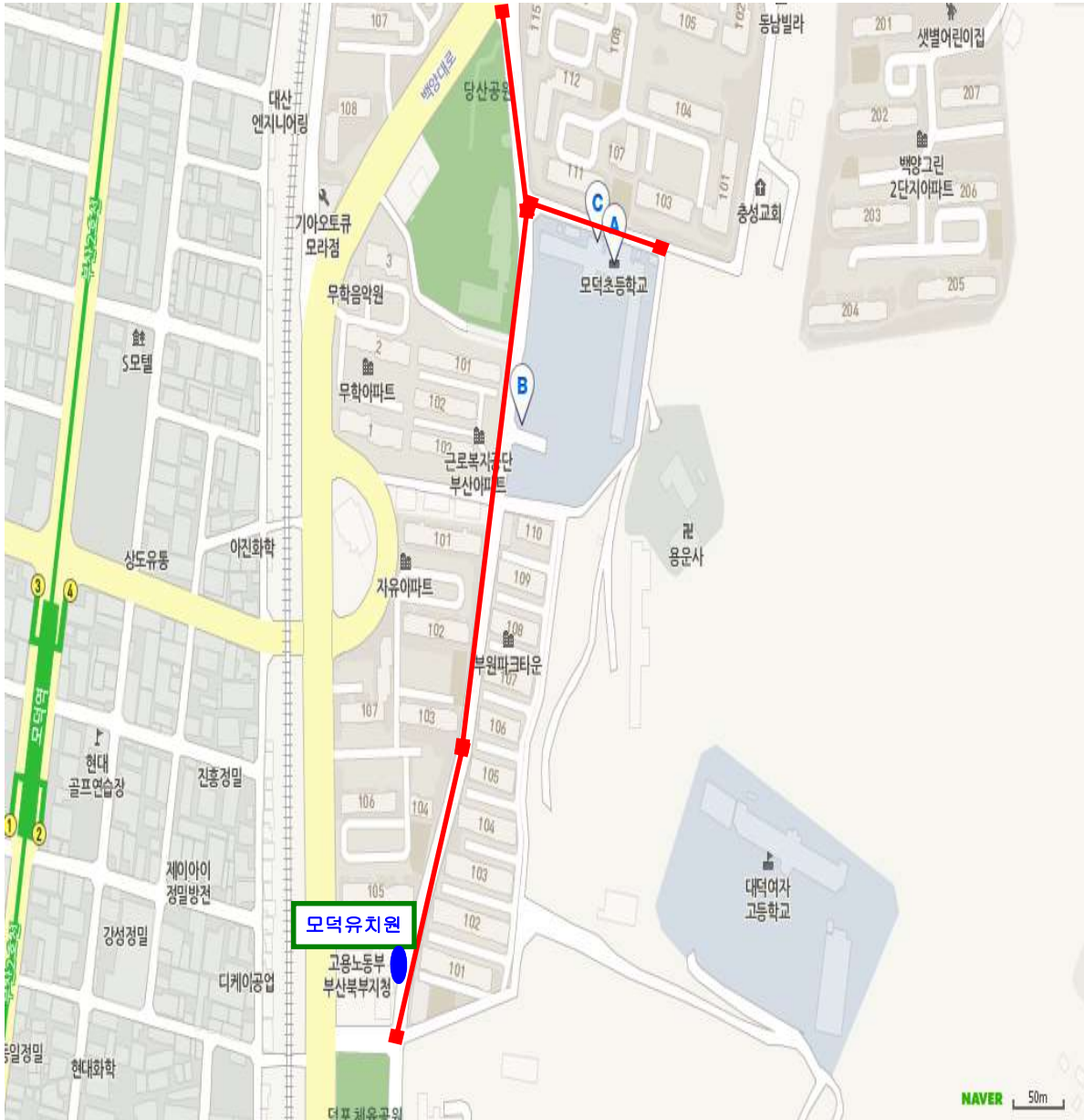
보호구역 지정 시설 명	모덕유치원	구분	택1(초등학교, <b>유치원</b> , 어린이집, 특수학교, 학원) 택1(주거복지시설, 의료복지시설, 여가복지시설)
소재지	사상구 덕상로 85(덕포동) <span style="float: right;">(전화번호: 303-6463)</span>		
지정일자	1999년 11월 20일	지정시설의 시설장 성 명 박옥심	

### 보호구역 내 시설물 설치내용

일련 번호	구간별	연장 거리 (m)	도로 폭 (m)	시설물 설치내용	
1	기쁜교회~청소년수련관 (덕상로 85~129)	600	11	○신호기(기): 7 ○안전표지(개): 103 ○보호구역표시(개): 12 ○노면표시(개소): 32 ○횡단보도(개소): 5 ○고원식횡단보도(개소): 5 ○과속방지턱(개): 4	○도로반사경(개): 4 ○미끄럼방지시설(개소): 6 ○보도(m): 1,078 ○방호울타리(m): 1,000 ○엘로카펫(개소): 1 ○노란발자국(개소): 1 ○CCTV(대): 2(과속)
2	모덕초등학교 북측길 (우신아파트 후문) (덕상로 120)	120	8	○신호기(기): - ○안전표지(개): 11 ○보호구역표시(개): 2 ○노면표시(개소): 2 ○횡단보도(개소): - ○고원식횡단보도(개소): - ○과속방지턱(개): 4	○도로반사경(개): 3 ○미끄럼방지시설(개소): - ○보도(m): - ○방호울타리(m): - ○엘로카펫(개소): - ○노란발자국(개소): - ○CCTV(대): -

작성자 행정8급 (성명) 이준영 (인)

## 어린이 보호구역 주변 약도



## 어린이 보호구역 관리카드

[부산광역시 사상구]

제 8 호

(앞쪽)

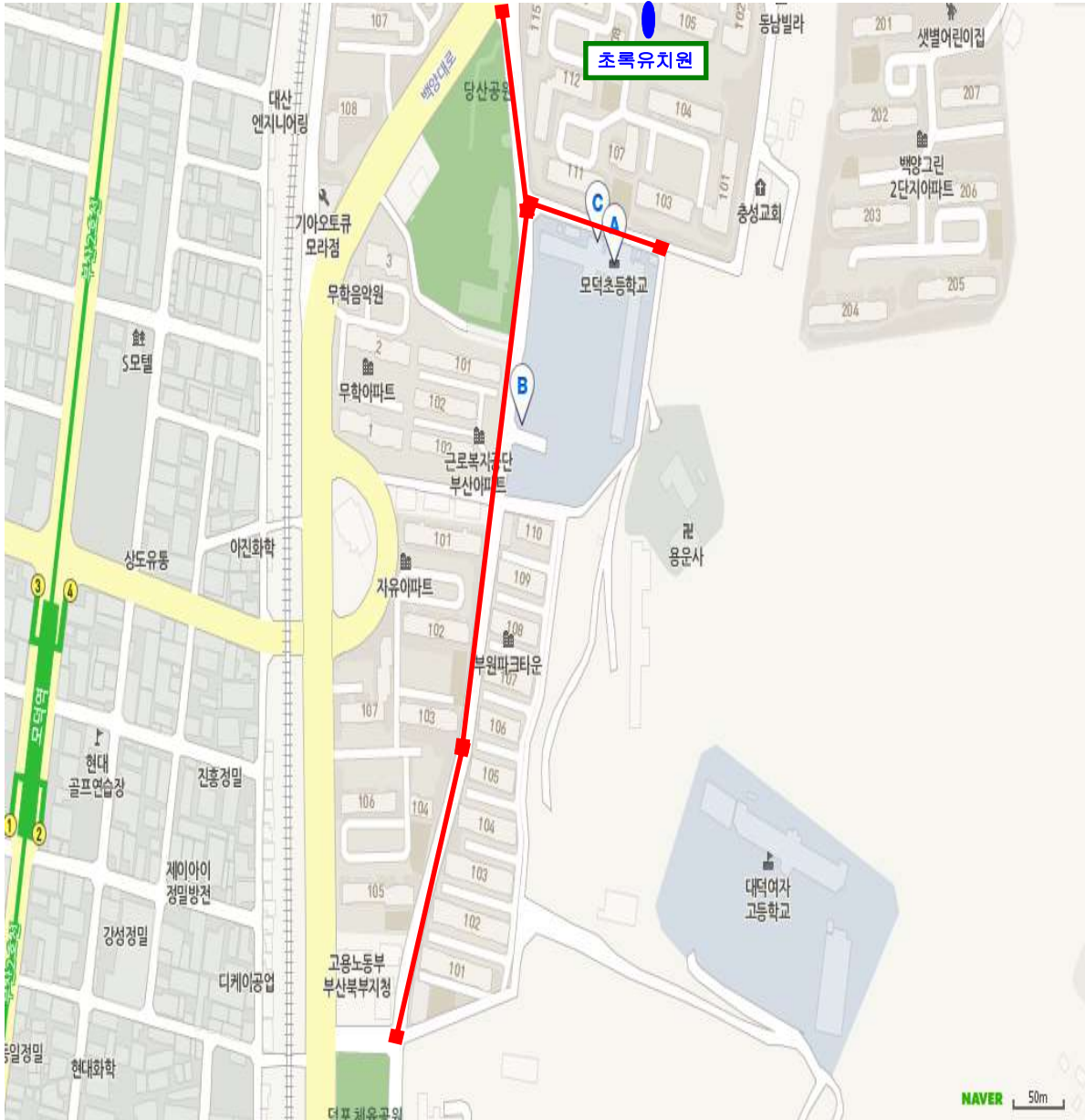
보호구역 지정 시설 명	초록유치원 (구 동백유치원)	구분	택1(초등학교, <b>유치원</b> , 어린이집, 특수학교, 학원) 택1(주거복지시설, 의료복지시설, 여가복지시설)
소재지	사상구 백양대로 880(모라동) <span style="float: right;">(전화번호: 325-0840)</span>		
지정일자	1998년 11월 6일	지정시설의 시설장 성 명 변경화	

### 보호구역 내 시설물 설치내용

일련 번호	구간별	연장 거리 (m)	도로 폭 (m)	시설물 설치내용	
1	기쁜교회~청소년수련관 (덕상로 85~129)	600	11	○신호기(기): 7 ○안전표지(개): 103 ○보호구역표시(개): 12 ○노면표시(개소): 32 ○횡단보도(개소): 5 ○고원식횡단보도(개소): 5 ○과속방지턱(개): 4	○도로반사경(개): 4 ○미끄럼방지시설(개소): 6 ○보도(m): 1,078 ○방호울타리(m): 1,000 ○엘로카펫(개소): 1 ○노란발자국(개소): 1 ○CCTV(대): 2(과속)
2	모덕초등학교 북측길 (우신아파트 후문) (덕상로 120)	120	8	○신호기(기): - ○안전표지(개): 11 ○보호구역표시(개): 2 ○노면표시(개소): 2 ○횡단보도(개소): - ○고원식횡단보도(개소): - ○과속방지턱(개): 4	○도로반사경(개): 3 ○미끄럼방지시설(개소): - ○보도(m): - ○방호울타리(m): - ○엘로카펫(개소): - ○노란발자국(개소): - ○CCTV(대): -

작성자 행정8급 (성명) 이준영 (인)

## 어린이 보호구역 주변 약도



## 어린이 보호구역 관리카드

[부산광역시 사상구]

제 9 호

(앞쪽)

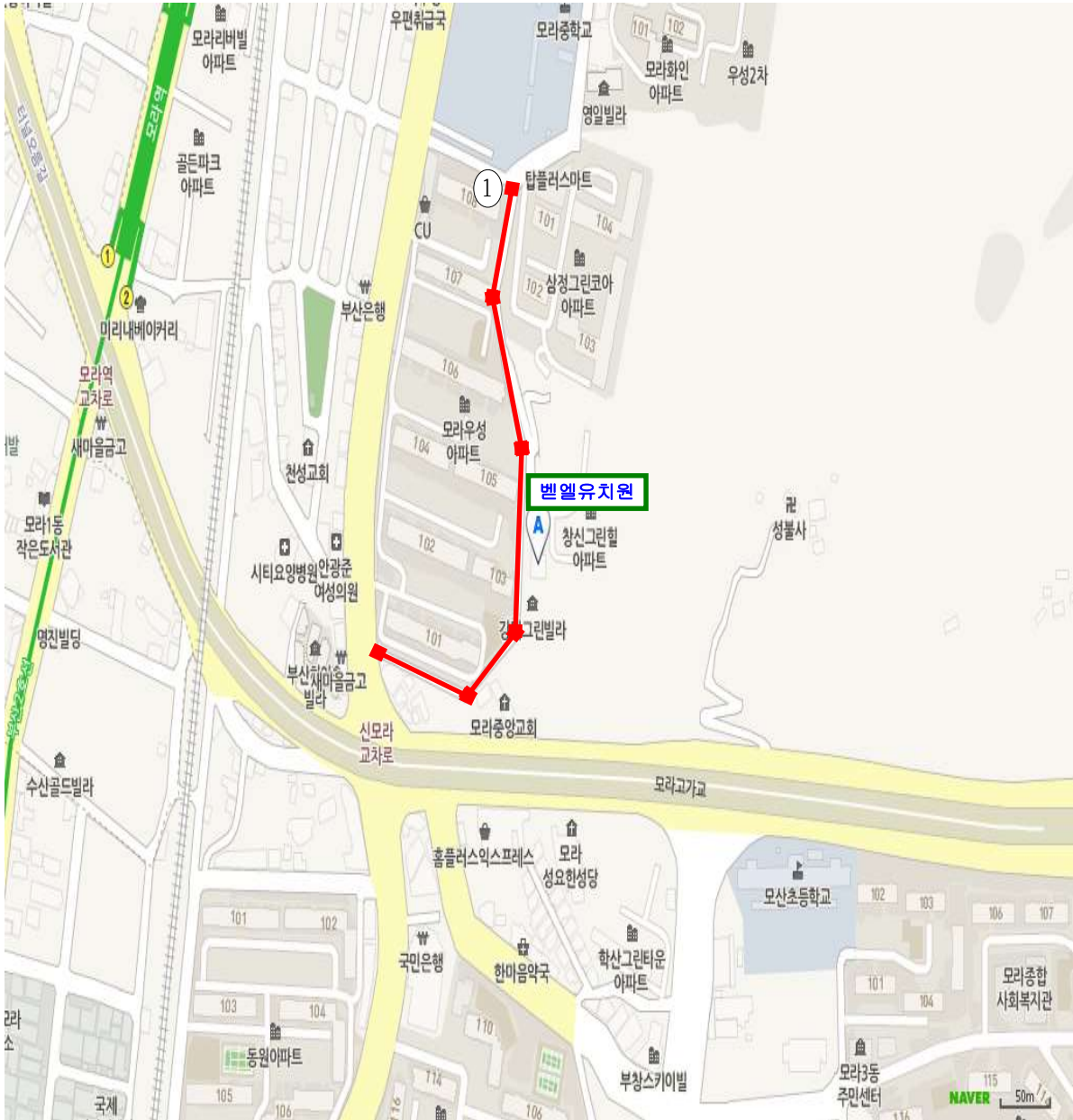
보호구역 지정 시설 명	벤티유치원	구분	택1(초등학교, 유치원, 어린이집, 특수학교, 학원) 택1(주거복지시설, 의료복지시설, 여가복지시설)
소재지	사상구 백양대로902번길 42(모라동) (전화번호: 327-7772)		
지정일자	2000년 12월 26일	지정시설의 시설장 성 명	조영아

### 보호구역 내 시설물 설치내용

일련 번호	구간별	연장 거리 (m)	도로 폭 (m)	시설물 설치내용	
1	백양대로 900 ~ 백양대로934번길 24	430	4~8	○신호기(기): - ○안전표지(개): 8 ○보호구역표시(개): 12 ○노면표시(개소): 17 ○횡단보도(개소): - ○고원식횡단보도(개소): - ○과속방지턱(개): 3	○도로반사경(개): 6 ○미끄럼방지시설(개소): 6 ○보도(m): - ○방호울타리(m): - ○옐로카펫(개소): - ○노란발자국(개소): - ○CCTV(대): -

작성자 행정8급 (성명) 이준영 (인)

## 어린이 보호구역 주변 약도



## 어린이 보호구역 관리카드

[부산광역시 사상구]

제 10 호

(앞쪽)

보호구역 지정 시설 명	모동초등학교	구분	택1(초등학교, 유치원, 어린이집, 특수학교, 학원) 택1(주거복지시설, 의료복지시설, 여가복지시설)
소재지	사상구 모라로192번길 37(모라동) <span style="float: right;">(전화번호: 792-3700)</span>		
지정일자	1996년 10월 29일	지정시설의 시설장 성 명 하상현	

### 보호구역 내 시설물 설치내용

일련 번호	구간별	연장 거리 (m)	도로 폭 (m)	시설물 설치내용	
1	모라로192번길	90	17	○신호기(기): 3 ○안전표지(개): 17 ○보호구역표시(개): 5 ○노면표시(개소): 9 ○횡단보도(개소): - ○고원식횡단보도(개소): 2 ○과속방지턱(개): -	○도로반사경(개): - ○미끄럼방지시설(개소): 1 ○보도(m): 160 ○방호울타리(m): 80 ○엘로카펫(개소): - ○노란발자국(개소): - ○CCTV(대): -
2	모라로192번길	340	14	○신호기(기): 3 ○안전표지(개): 59 ○보호구역표시(개): 10 ○노면표시(개소): 14 ○횡단보도(개소): 2 ○고원식횡단보도(개소): 4 ○과속방지턱(개): 2	○도로반사경(개): 2 ○미끄럼방지시설(개소): 6 ○보도(m): 410 ○방호울타리(m): 148 ○엘로카펫(개소): 1 ○노란발자국(개소): 1 ○CCTV(대): 1(신호·과속)

작성자 행정8급 (성명) 이준영 (인)

## 어린이 보호구역 주변 약도





## 어린이 보호구역 관리카드

[부산광역시 사상구]

제 11 호

(앞쪽)

보호구역 지정 시설 명	모동초등학교 병설유치원	구분	택1(초등학교, <b>유치원</b> , 어린이집, 특수학교, 학원) 택1(주거복지시설, 의료복지시설, 여가복지시설)
소재지	사상구 모라로192번길 37(모라동) <span style="float: right;">(전화번호: 792-3700)</span>		
지정일자	2014년 10월 6일	지정시설의 시설장 성 명 하상현	

### 보호구역 내 시설물 설치내용

일련 번호	구간별	연장 거리 (m)	도로 폭 (m)	시설물 설치내용	
1	모라3동우체국~관문대로 (모라로192번길)	90	17	○신호기(기): 3 ○안전표지(개): 17 ○보호구역표시(개): 5 ○노면표시(개소): 9 ○횡단보도(개소): - ○고원식횡단보도(개소): 2 ○과속방지턱(개): -	○도로반사경(개): - ○미끄럼방지시설(개소): 1 ○보도(m): 160 ○방호울타리(m): 80 ○엘로카펫(개소): - ○노란발자국(개소): - ○CCTV(대): -
2	주공 301동 ~ 402동 앞 (모라로192번길)	340	14	○신호기(기): 3 ○안전표지(개): 59 ○보호구역표시(개): 10 ○노면표시(개소): 14 ○횡단보도(개소): 2 ○고원식횡단보도(개소): 4 ○과속방지턱(개): 2	○도로반사경(개): 2 ○미끄럼방지시설(개소): 6 ○보도(m): 410 ○방호울타리(m): 148 ○엘로카펫(개소): 1 ○노란발자국(개소): 1 ○CCTV(대): 1(신호·과속)

작성자 행정8급 (성명) 이준영 (인)

## 어린이 보호구역 주변 약도



## 어린이 보호구역 관리카드

[부산광역시 사상구]

제 12 호

(앞쪽)

보호구역 지정 시설 명	아름솔유치원	구분	택1(초등학교, <b>유치원</b> , 어린이집, 특수학교, 학원) 택1(주거복지시설, 의료복지시설, 여가복지시설)
소재지	사상구 모라로192번길 37(모라동) <span style="float: right;">(전화번호: 301-5510)</span>		
지정일자	1999년 11월 20일	지정시설의 시설장 성 명 허명욱	

### 보호구역 내 시설물 설치내용

일련 번호	구간별	연장 거리 (m)	도로 폭 (m)	시설물 설치내용	
1	모라3동우체국~관문대로 (모라로192번길)	90	17	○신호기(기): 3 ○안전표지(개): 17 ○보호구역표시(개): 5 ○노면표시(개소): 9 ○횡단보도(개소): - ○고원식횡단보도(개소): 2 ○과속방지턱(개): -	○도로반사경(개): - ○미끄럼방지시설(개소): 1 ○보도(m): 160 ○방호울타리(m): 80 ○엘로카펫(개소): - ○노란발자국(개소): - ○CCTV(대): -
2	주공 301동 ~ 402동 앞 (모라로192번길)	340	14	○신호기(기): 3 ○안전표지(개): 59 ○보호구역표시(개): 10 ○노면표시(개소): 14 ○횡단보도(개소): 2 ○고원식횡단보도(개소): 4 ○과속방지턱(개): 2	○도로반사경(개): 2 ○미끄럼방지시설(개소): 6 ○보도(m): 410 ○방호울타리(m): 148 ○엘로카펫(개소): 1 ○노란발자국(개소): 1 ○CCTV(대): 1(신호·과속)

작성자 행정8급 (성명) 이준영 (인)

## 어린이 보호구역 주변 약도



## 어린이 보호구역 관리카드

[부산광역시 사상구]

제 13 호

(앞쪽)

보호구역 지정 시설 명	모산초등학교	구분	택1( <b>초등학교</b> , 유치원, 어린이집, 특수학교, 학원) 택1(주거복지시설, 의료복지시설, 여가복지시설)
소재지	사상구 모라로110번길 93(모라동) <span style="float: right;">(전화번호: 549-9672)</span>		
지정일자	1998년 11월 6일	지정시설의 시설장 성 명 김기형	

### 보호구역 내 시설물 설치내용

일련 번호	구간별	연장 거리 (m)	도로 폭 (m)	시설물 설치내용	
1	모라로110번길 43~105	420	11~17	○신호기(기): 2 ○안전표지(개): 62 ○보호구역표시(개): 10 ○노면표시(개소): 12 ○횡단보도(개소): 4 ○고원식횡단보도(개소): 3 ○과속방지턱(개): 5	○도로반사경(개): 1 ○미끄럼방지시설(개소): 2 ○보도(m): 840 ○방호울타리(m): 320 ○엘로카펫(개소): - ○노란발자국(개소): 1 ○CCTV(대): 1(신호·과속)
2	모라로 136-20	50	27	○신호기(기): 2 ○안전표지(개): 12 ○보호구역표시(개): 2 ○노면표시(개소): 4 ○횡단보도(개소): - ○고원식횡단보도(개소): 1 ○과속방지턱(개): -	○도로반사경(개): 1 ○미끄럼방지시설(개소): - ○보도(m): 74 ○방호울타리(m): - ○엘로카펫(개소): - ○노란발자국(개소): - ○CCTV(대): -

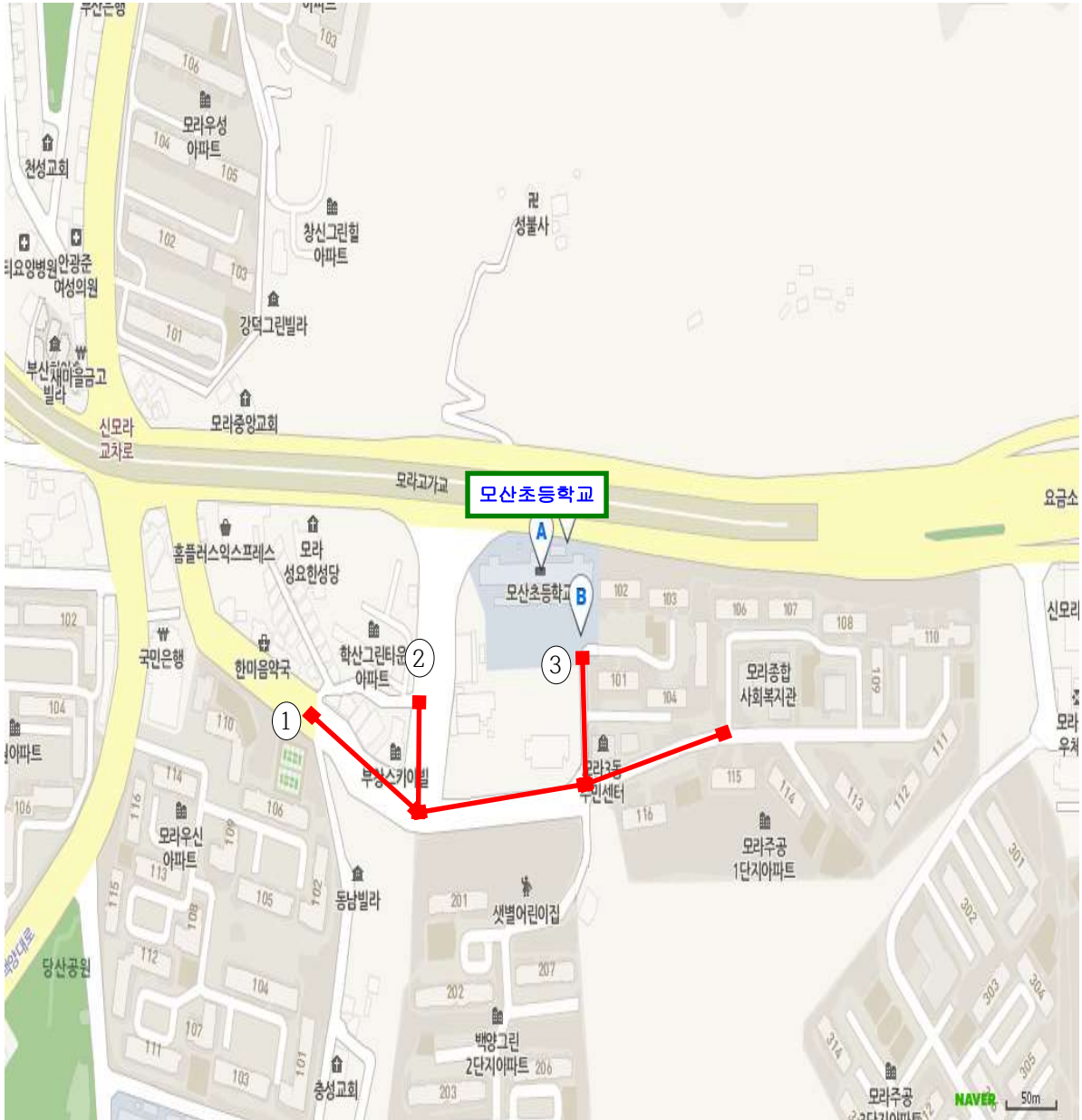
3	모라로110번길 93	80	11	○신호기(기): - ○안전표지(개): 6 ○보호구역통합표지(개): - ○보호구역표시(개): 4 ○노면표시(개소): 8 ○횡단보도(개소): 2 ○고원식횡단보도(개소): 1 ○과속방지턱(개): -	○도로반사경(개): - ○미끄럼방지시설(개소): 2 ○보도(m): 154 ○방호울타리(m): 154 ○엘로카펫(개소): 1 ○노란발자국(개소): - ○CCTV(대): -
---	-------------	----	----	--	--

작성자 행정8급 (성명) 이준영 (인)

---

210mm×297mm[일반용지 60g/m<sup>2</sup>(재활용품)]

## 어린이 보호구역 주변 약도



## 어린이 보호구역 관리카드

[부산광역시 사상구]

제 14 호

(앞쪽)

보호구역 지정 시설 명	모라어린이집	구분	택1(초등학교, 유치원, <b>어린이집</b> , 특수학교, 학원) 택1(주거복지시설, 의료복지시설, 여가복지시설)
소재지	사상구 모라로110번길 129(모라동) 모라종합사회복지관 <span style="float: right;">(전화번호: 304-9876)</span>		
지정일자	2010년 7월 26일	지정시설의 시설장 성 명 박영규	

### 보호구역 내 시설물 설치내용

일련 번호	구간별	연장 거리 (m)	도로 폭 (m)	시설물 설치내용	
1	새마을금고~모라주공105동 (모라로110번길 43~105)	420	11~17	○신호기(기): 2 ○안전표지(개): 62 ○보호구역표시(개): 10 ○노면표시(개소): 12 ○횡단보도(개소): 4 ○고원식횡단보도(개소): 3 ○과속방지턱(개): 5	○도로반사경(개): 1 ○미끄럼방지시설(개소): 2 ○보도(m): 840 ○방호울타리(m): 320 ○엘로카펫(개소): - ○노란발자국(개소): 1 ○CCTV(대): 1(신호·과속)
2	부창스카이빌~회전교차로앞 (모라로 136-20)	50	27	○신호기(기): 2 ○안전표지(개): 12 ○보호구역표시(개): 2 ○노면표시(개소): 4 ○횡단보도(개소): - ○고원식횡단보도(개소): 1 ○과속방지턱(개): -	○도로반사경(개): 1 ○미끄럼방지시설(개소): - ○보도(m): 74 ○방호울타리(m): - ○엘로카펫(개소): - ○노란발자국(개소): - ○CCTV(대): -
3	모라3동주민센터~학교정문 (모라로110번길 93)	80	11	○신호기(기): - ○안전표지(개): 6 ○보호구역표시(개): 4 ○노면표시(개소): 8 ○횡단보도(개소): 2 ○고원식횡단보도(개소): 1 ○과속방지턱(개): -	○도로반사경(개): - ○미끄럼방지시설(개소): 2 ○보도(m): 154 ○방호울타리(m): 154 ○엘로카펫(개소): 1 ○노란발자국(개소): - ○CCTV(대): -



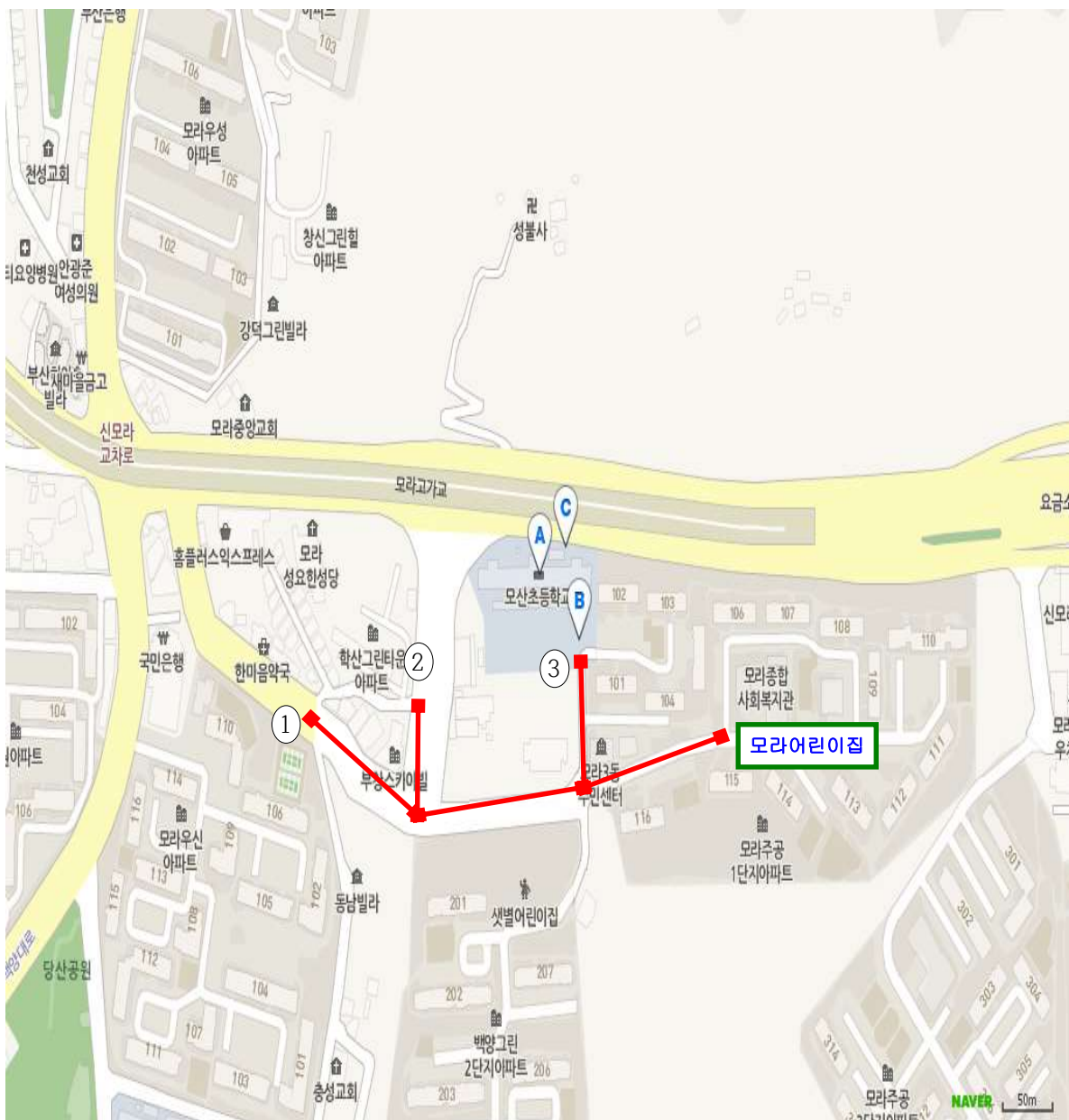
---

작성자 행정8급 (성명) 이준영 (인)

---

210mm×297mm[일반용지 60g/m<sup>2</sup>(재활용품)]

## 어린이 보호구역 주변 약도



## 어린이 보호구역 관리카드

[부산광역시 사상구]

제 15 호

(앞쪽)

보호구역 지정 시설 명	덕포초등학교	구분	택1(초등학교, 유치원, 어린이집, 특수학교, 학원) 택1(주거복지시설, 의료복지시설, 여가복지시설)
소재지	사상구 삼덕로 83(덕포동) <span style="float: right;">(전화번호: 302-1530)</span>		
지정일자	1996년 5월 23일 (확대: 23. 6. 30.)	지정시설의 시설장 성 명 이재신	

### 보호구역 내 시설물 설치내용

일련 번호	구간별	연장 거리 (m)	도로 폭 (m)	시설물 설치내용		
1	삼덕로73번길 34 ~ 사상로310번길 13	350	8	<table style="width: 100%; border: none;"> <tr> <td style="width: 50%; border: none;"> <ul style="list-style-type: none"> <li>○신호기(기): 2</li> <li>○안전표지(개): 18</li> <li>○보호구역통합표지(개): -</li> <li>○보호구역표시(개): 7</li> <li>○노면표시(개소): 13</li> <li>○횡단보도(개소): 3</li> <li>○고원식횡단보도(개소): 1</li> <li>○과속방지턱(개): 4</li> </ul> </td> <td style="width: 50%; border: none;"> <ul style="list-style-type: none"> <li>○도로반사경(개): 2</li> <li>○미끄럼방지시설(개소): 3</li> <li>○보도(m): 190</li> <li>○방호울타리(m): 90</li> <li>○엘로카펫(개소): -</li> <li>○노란발자국(개소): -</li> <li>○CCTV(대): -</li> </ul> </td> </tr> </table>	<ul style="list-style-type: none"> <li>○신호기(기): 2</li> <li>○안전표지(개): 18</li> <li>○보호구역통합표지(개): -</li> <li>○보호구역표시(개): 7</li> <li>○노면표시(개소): 13</li> <li>○횡단보도(개소): 3</li> <li>○고원식횡단보도(개소): 1</li> <li>○과속방지턱(개): 4</li> </ul>	<ul style="list-style-type: none"> <li>○도로반사경(개): 2</li> <li>○미끄럼방지시설(개소): 3</li> <li>○보도(m): 190</li> <li>○방호울타리(m): 90</li> <li>○엘로카펫(개소): -</li> <li>○노란발자국(개소): -</li> <li>○CCTV(대): -</li> </ul>
<ul style="list-style-type: none"> <li>○신호기(기): 2</li> <li>○안전표지(개): 18</li> <li>○보호구역통합표지(개): -</li> <li>○보호구역표시(개): 7</li> <li>○노면표시(개소): 13</li> <li>○횡단보도(개소): 3</li> <li>○고원식횡단보도(개소): 1</li> <li>○과속방지턱(개): 4</li> </ul>	<ul style="list-style-type: none"> <li>○도로반사경(개): 2</li> <li>○미끄럼방지시설(개소): 3</li> <li>○보도(m): 190</li> <li>○방호울타리(m): 90</li> <li>○엘로카펫(개소): -</li> <li>○노란발자국(개소): -</li> <li>○CCTV(대): -</li> </ul>					
2	사상로342번길 46 ~ 삼덕로90번길 20	270	6~8	<table style="width: 100%; border: none;"> <tr> <td style="width: 50%; border: none;"> <ul style="list-style-type: none"> <li>○신호기(기): -</li> <li>○안전표지(개): 14</li> <li>○보호구역통합표지(개): -</li> <li>○보호구역표시(개): 5</li> <li>○노면표시(개소): 5</li> <li>○횡단보도(개소): 1</li> <li>○고원식횡단보도(개소): 1</li> <li>○과속방지턱(개): 4</li> </ul> </td> <td style="width: 50%; border: none;"> <ul style="list-style-type: none"> <li>○도로반사경(개): 1</li> <li>○미끄럼방지시설(개소): 1</li> <li>○보도(m): 26</li> <li>○방호울타리(m): 26</li> <li>○엘로카펫(개소): -</li> <li>○노란발자국(개소): -</li> <li>○CCTV(대): -</li> </ul> </td> </tr> </table>	<ul style="list-style-type: none"> <li>○신호기(기): -</li> <li>○안전표지(개): 14</li> <li>○보호구역통합표지(개): -</li> <li>○보호구역표시(개): 5</li> <li>○노면표시(개소): 5</li> <li>○횡단보도(개소): 1</li> <li>○고원식횡단보도(개소): 1</li> <li>○과속방지턱(개): 4</li> </ul>	<ul style="list-style-type: none"> <li>○도로반사경(개): 1</li> <li>○미끄럼방지시설(개소): 1</li> <li>○보도(m): 26</li> <li>○방호울타리(m): 26</li> <li>○엘로카펫(개소): -</li> <li>○노란발자국(개소): -</li> <li>○CCTV(대): -</li> </ul>
<ul style="list-style-type: none"> <li>○신호기(기): -</li> <li>○안전표지(개): 14</li> <li>○보호구역통합표지(개): -</li> <li>○보호구역표시(개): 5</li> <li>○노면표시(개소): 5</li> <li>○횡단보도(개소): 1</li> <li>○고원식횡단보도(개소): 1</li> <li>○과속방지턱(개): 4</li> </ul>	<ul style="list-style-type: none"> <li>○도로반사경(개): 1</li> <li>○미끄럼방지시설(개소): 1</li> <li>○보도(m): 26</li> <li>○방호울타리(m): 26</li> <li>○엘로카펫(개소): -</li> <li>○노란발자국(개소): -</li> <li>○CCTV(대): -</li> </ul>					

3	삼덕로99번길 38 ~ 사상로 342	270	8	<ul style="list-style-type: none"> <li>○신호기(기): -</li> <li>○안전표지(개): 18</li> <li>○보호구역통합표지(개): -</li> <li>○보호구역표시(개): 5</li> <li>○노면표시(개소): 6</li> <li>○횡단보도(개소): 1</li> <li>○고원식횡단보도(개소): -</li> <li>○과속방지턱(개): 1</li> </ul>	<ul style="list-style-type: none"> <li>○도로반사경(개): 5</li> <li>○미끄럼방지시설(개소): 1</li> <li>○보도(m): 40</li> <li>○방호울타리(m): -</li> <li>○엘로카펫(개소): -</li> <li>○노란발자국(개소): -</li> <li>○CCTV(대): -</li> </ul>
4	삼덕로99번길 23 ~ 삼덕로73번길 13	230	8	<ul style="list-style-type: none"> <li>○신호기(기): -</li> <li>○안전표지(개): 4</li> <li>○보호구역통합표지(개): -</li> <li>○보호구역표시(개): 6</li> <li>○노면표시(개소): 6</li> <li>○횡단보도(개소): 1</li> <li>○고원식횡단보도(개소): -</li> <li>○과속방지턱(개): 3</li> </ul>	<ul style="list-style-type: none"> <li>○도로반사경(개): 1</li> <li>○미끄럼방지시설(개소): 1</li> <li>○보도(m): -</li> <li>○방호울타리(m): -</li> <li>○엘로카펫(개소): -</li> <li>○노란발자국(개소): -</li> <li>○CCTV(대): -</li> </ul>
5	삼덕로99번길 13 ~ 삼덕로89번길 11	100	5	<ul style="list-style-type: none"> <li>○신호기(기): -</li> <li>○안전표지(개): 3</li> <li>○보호구역통합표지(개): -</li> <li>○보호구역표시(개): 2</li> <li>○노면표시(개소): 3</li> <li>○횡단보도(개소): -</li> <li>○고원식횡단보도(개소): -</li> <li>○과속방지턱(개): -</li> </ul>	<ul style="list-style-type: none"> <li>○도로반사경(개): -</li> <li>○미끄럼방지시설(개소): -</li> <li>○보도(m): -</li> <li>○방호울타리(m): -</li> <li>○엘로카펫(개소): -</li> <li>○노란발자국(개소): -</li> <li>○CCTV(대): -</li> </ul>
6	삼덕로 97 ~ 사상로 326	310	17	<ul style="list-style-type: none"> <li>○신호기(기): 6</li> <li>○안전표지(개): 32</li> <li>○보호구역통합표지(개): -</li> <li>○보호구역표시(개): 12</li> <li>○노면표시(개소): 16</li> <li>○횡단보도(개소): 3</li> <li>○고원식횡단보도(개소): -</li> <li>○과속방지턱(개): 2</li> </ul>	<ul style="list-style-type: none"> <li>○도로반사경(개): -</li> <li>○미끄럼방지시설(개소): 4</li> <li>○보도(m): 400</li> <li>○방호울타리(m): 110</li> <li>○엘로카펫(개소): 1</li> <li>○노란발자국(개소): 1</li> <li>○CCTV(대): 2(신호·과속)</li> </ul>

7	사상로342번길 26 ~ 사상로342번길 26-9	50	3	○신호기(기): - ○안전표지(개): 2 ○보호구역통합표지(개): - ○보호구역표시(개): 2 ○노면표시(개소): 2 ○횡단보도(개소): - ○고원식횡단보도(개소): - ○과속방지턱(개): -	○도로반사경(개): - ○미끄럼방지시설(개소): - ○보도(m): - ○방호울타리(m): - ○엘로카펫(개소): - ○노란발자국(개소): - ○CCTV(대): -
8	삼덕로 86 ~ 사상로310번길 41	125	3	○신호기(기): - ○안전표지(개): 2 ○보호구역통합표지(개): - ○보호구역표시(개): 1 ○노면표시(개소): 2 ○횡단보도(개소): 1 ○고원식횡단보도(개소): - ○과속방지턱(개): -	○도로반사경(개): - ○미끄럼방지시설(개소): 1 ○보도(m): - ○방호울타리(m): - ○엘로카펫(개소): - ○노란발자국(개소): - ○CCTV(대): -
9	사상로310번길 47 ~ 사상로 310	245	7	○신호기(기): 2 ○안전표지(개): 19 ○보호구역통합표지(개): - ○보호구역표시(개): - ○노면표시(개소): - ○횡단보도(개소): 3 ○고원식횡단보도(개소): 2 ○과속방지턱(개): -	○도로반사경(개): - ○미끄럼방지시설(개소): 4 ○보도(m): 375 ○방호울타리(m): 120 ○엘로카펫(개소): - ○노란발자국(개소): - ○CCTV(대): -

작성자 행정8급 (성명) 이준영 (인)



## 어린이 보호구역 관리카드

[부산광역시 사상구]

제 16 호

(앞쪽)

보호구역 지정 시설 명	덕상초등학교	구분	택1( <b>초등학교</b> , 유치원, 어린이집, 특수학교, 학원) 택1(주거복지시설, 의료복지시설, 여가복지시설)
소재지	사상구 덕상로 32(덕포동) <span style="float: right;">(전화번호: 309-3400)</span>		
지정일자	1996년 5월 25일	지정시설의 시설장 성 명 김행여	

### 보호구역 내 시설물 설치내용

일련 번호	구간별	연장 거리 (m)	도로 폭 (m)	시설물 설치내용	
1	백양대로768번길	80	6	○신호기(기): - ○안전표지(개): 3 ○보호구역표시(개): 1 ○노면표시(개소): 2 ○횡단보도(개소): - ○고원식횡단보도(개소): - ○과속방지턱(개): -	○도로반사경(개): - ○미끄럼방지시설(개소): - ○보도(m): - ○방호울타리(m): - ○엘로카펫(개소): - ○노란발자국(개소): - ○CCTV(대): -
2	백양대로768번길	300	6	○신호기(기): - ○안전표지(개): 4 ○보호구역표시(개): 1 ○노면표시(개소): 2 ○횡단보도(개소): - ○고원식횡단보도(개소): - ○과속방지턱(개): -	○도로반사경(개): - ○미끄럼방지시설(개소): - ○보도(m): - ○방호울타리(m): - ○엘로카펫(개소): - ○노란발자국(개소): - ○CCTV(대): -

3	백양대로768번길	80	6	<ul style="list-style-type: none"> <li>○신호기(기): -</li> <li>○안전표지(개): 3</li> <li>○보호구역통합표지(개): -</li> <li>○보호구역표시(개): 1</li> <li>○노면표시(개소): 2</li> <li>○횡단보도(개소): -</li> <li>○고원식횡단보도(개소): -</li> <li>○과속방지턱(개): -</li> </ul>	<ul style="list-style-type: none"> <li>○도로반사경(개): -</li> <li>○미끄럼방지시설(개소): -</li> <li>○보도(m): -</li> <li>○방호울타리(m): -</li> <li>○엘로카펫(개소): -</li> <li>○노란발자국(개소): -</li> <li>○CCTV(대): -</li> </ul>
4	덕상로	300	11	<ul style="list-style-type: none"> <li>○신호기(기): 4</li> <li>○안전표지(개): 26</li> <li>○보호구역통합표지(개): -</li> <li>○보호구역표시(개): 7</li> <li>○노면표시(개소): 18</li> <li>○횡단보도(개소): 1</li> <li>○고원식횡단보도(개소): 3</li> <li>○과속방지턱(개): 4</li> </ul>	<ul style="list-style-type: none"> <li>○도로반사경(개): -</li> <li>○미끄럼방지시설(개소): 3</li> <li>○보도(m): 460</li> <li>○방호울타리(m): 163</li> <li>○엘로카펫(개소): 1</li> <li>○노란발자국(개소): 1</li> <li>○CCTV(대): -</li> </ul>
5	백양대로768번길	80	6	<ul style="list-style-type: none"> <li>○신호기(기): -</li> <li>○안전표지(개): 4</li> <li>○보호구역통합표지(개): -</li> <li>○보호구역표시(개): 2</li> <li>○노면표시(개소): 4</li> <li>○횡단보도(개소): -</li> <li>○고원식횡단보도(개소): -</li> <li>○과속방지턱(개): -</li> </ul>	<ul style="list-style-type: none"> <li>○도로반사경(개): -</li> <li>○미끄럼방지시설(개소): -</li> <li>○보도(m): -</li> <li>○방호울타리(m): -</li> <li>○엘로카펫(개소): -</li> <li>○노란발자국(개소): -</li> <li>○CCTV(대): -</li> </ul>
6	백양대로768번길	80	6	<ul style="list-style-type: none"> <li>○신호기(기): -</li> <li>○안전표지(개): 5</li> <li>○보호구역통합표지(개): -</li> <li>○보호구역표시(개): 2</li> <li>○노면표시(개소): 4</li> <li>○횡단보도(개소): -</li> <li>○고원식횡단보도(개소): -</li> <li>○과속방지턱(개): -</li> </ul>	<ul style="list-style-type: none"> <li>○도로반사경(개): -</li> <li>○미끄럼방지시설(개소): -</li> <li>○보도(m): -</li> <li>○방호울타리(m): -</li> <li>○엘로카펫(개소): -</li> <li>○노란발자국(개소): -</li> <li>○CCTV(대): -</li> </ul>



7	백양대로768번길	80	6	<ul style="list-style-type: none"> <li>○신호기(기): -</li> <li>○안전표지(개): 4</li> <li>○보호구역통합표지(개): -</li> <li>○보호구역표시(개): 2</li> <li>○노면표시(개소): 4</li> <li>○횡단보도(개소): -</li> <li>○고원식횡단보도(개소): -</li> <li>○과속방지턱(개): -</li> </ul>	<ul style="list-style-type: none"> <li>○도로반사경(개): -</li> <li>○미끄럼방지시설(개소): -</li> <li>○보도(m): -</li> <li>○방호울타리(m): -</li> <li>○엘로카펫(개소): -</li> <li>○노란발자국(개소): -</li> <li>○CCTV(대): -</li> </ul>
8	백양대로768번길	250	8	<ul style="list-style-type: none"> <li>○신호기(기): -</li> <li>○안전표지(개): 16</li> <li>○보호구역통합표지(개): -</li> <li>○보호구역표시(개): 6</li> <li>○노면표시(개소): 12</li> <li>○횡단보도(개소): 1</li> <li>○고원식횡단보도(개소): -</li> <li>○과속방지턱(개): -</li> </ul>	<ul style="list-style-type: none"> <li>○도로반사경(개): 2</li> <li>○미끄럼방지시설(개소): 4</li> <li>○보도(m): 60</li> <li>○방호울타리(m): 60</li> <li>○엘로카펫(개소): -</li> <li>○노란발자국(개소): -</li> <li>○CCTV(대): -</li> </ul>
9	백양대로768번길	100	5	<ul style="list-style-type: none"> <li>○신호기(기): -</li> <li>○안전표지(개): -</li> <li>○보호구역통합표지(개): -</li> <li>○보호구역표시(개): -</li> <li>○노면표시(개소): -</li> <li>○횡단보도(개소): -</li> <li>○고원식횡단보도(개소): -</li> <li>○과속방지턱(개): -</li> </ul>	<ul style="list-style-type: none"> <li>○도로반사경(개): -</li> <li>○미끄럼방지시설(개소): 1</li> <li>○보도(m): -</li> <li>○방호울타리(m): -</li> <li>○엘로카펫(개소): -</li> <li>○노란발자국(개소): -</li> <li>○CCTV(대): -</li> </ul>
10	백양대로762번길	120	6	<ul style="list-style-type: none"> <li>○신호기(기): -</li> <li>○안전표지(개): 2</li> <li>○보호구역통합표지(개): -</li> <li>○보호구역표시(개): 2</li> <li>○노면표시(개소): 4</li> <li>○횡단보도(개소): 1</li> <li>○고원식횡단보도(개소): -</li> <li>○과속방지턱(개): -</li> </ul>	<ul style="list-style-type: none"> <li>○도로반사경(개): -</li> <li>○미끄럼방지시설(개소): 1</li> <li>○보도(m): -</li> <li>○방호울타리(m): -</li> <li>○엘로카펫(개소): -</li> <li>○노란발자국(개소): -</li> <li>○CCTV(대): -</li> </ul>

11	백양대로762번길	200	6	<ul style="list-style-type: none"> <li>○신호기(기): -</li> <li>○안전표지(개): 3</li> <li>○보호구역통합표지(개): -</li> <li>○보호구역표시(개): 2</li> <li>○노면표시(개소): 4</li> <li>○횡단보도(개소): -</li> <li>○고원식횡단보도(개소): -</li> <li>○과속방지턱(개): -</li> </ul>	<ul style="list-style-type: none"> <li>○도로반사경(개): -</li> <li>○미끄럼방지시설(개소): 2</li> <li>○보도(m): -</li> <li>○방호울타리(m): -</li> <li>○엘로카펫(개소): -</li> <li>○노란발자국(개소): -</li> <li>○CCTV(대): -</li> </ul>
12	백양대로762번길	90	6	<ul style="list-style-type: none"> <li>○신호기(기): -</li> <li>○안전표지(개): 5</li> <li>○보호구역통합표지(개): -</li> <li>○보호구역표시(개): 3</li> <li>○노면표시(개소): 6</li> <li>○횡단보도(개소): 1</li> <li>○고원식횡단보도(개소): -</li> <li>○과속방지턱(개): -</li> </ul>	<ul style="list-style-type: none"> <li>○도로반사경(개): -</li> <li>○미끄럼방지시설(개소): -</li> <li>○보도(m): -</li> <li>○방호울타리(m): -</li> <li>○엘로카펫(개소): -</li> <li>○노란발자국(개소): -</li> <li>○CCTV(대): -</li> </ul>
13	백양대로768번길	240	9	<ul style="list-style-type: none"> <li>○신호기(기): 3</li> <li>○안전표지(개): 33</li> <li>○보호구역통합표지(개): -</li> <li>○보호구역표시(개): 4</li> <li>○노면표시(개소): 16</li> <li>○횡단보도(개소): 4</li> <li>○고원식횡단보도(개소): -</li> <li>○과속방지턱(개): 3</li> </ul>	<ul style="list-style-type: none"> <li>○도로반사경(개): 1</li> <li>○미끄럼방지시설(개소): 4</li> <li>○보도(m): 250</li> <li>○방호울타리(m): 100</li> <li>○엘로카펫(개소): -</li> <li>○노란발자국(개소): -</li> <li>○CCTV(대): -</li> </ul>

작성자 행정8급 (성명) 이준영 (인)

## 어린이 보호구역 주변 약도



## 어린이 보호구역 관리카드

[부산광역시 사상구]

제 17 호

(앞쪽)

보호구역 지정 시설 명	은하자연유치원	구분	택1(초등학교, <b>유치원</b> , 어린이집, 특수학교, 학원) 택1(주거복지시설, 의료복지시설, 여가복지시설)
소재지	사상구 백양대로768번길 64-24(덕포동) <span style="float: right;">(전화번호: 303-6677)</span>		
지정일자	1996년 5월 25일	지정시설의 시설장 성 명 정정희	

### 보호구역 내 시설물 설치내용

일련 번호	구간별	연장 거리 (m)	도로 폭 (m)	시설물 설치내용		
1	백양대로768번길	80	6	<table style="width: 100%; border: none;"> <tr> <td style="width: 50%; border: none;"> <ul style="list-style-type: none"> <li>○신호기(기): -</li> <li>○안전표지(개): 3</li> <li>○보호구역표시(개): 1</li> <li>○노면표시(개소): 2</li> <li>○횡단보도(개소): -</li> <li>○고원식횡단보도(개소): -</li> <li>○과속방지턱(개): -</li> </ul> </td> <td style="width: 50%; border: none;"> <ul style="list-style-type: none"> <li>○도로반사경(개): -</li> <li>○미끄럼방지시설(개소): -</li> <li>○보도(m): -</li> <li>○방호울타리(m): -</li> <li>○엘로카펫(개소): -</li> <li>○노란발자국(개소): -</li> <li>○CCTV(대): -</li> </ul> </td> </tr> </table>	<ul style="list-style-type: none"> <li>○신호기(기): -</li> <li>○안전표지(개): 3</li> <li>○보호구역표시(개): 1</li> <li>○노면표시(개소): 2</li> <li>○횡단보도(개소): -</li> <li>○고원식횡단보도(개소): -</li> <li>○과속방지턱(개): -</li> </ul>	<ul style="list-style-type: none"> <li>○도로반사경(개): -</li> <li>○미끄럼방지시설(개소): -</li> <li>○보도(m): -</li> <li>○방호울타리(m): -</li> <li>○엘로카펫(개소): -</li> <li>○노란발자국(개소): -</li> <li>○CCTV(대): -</li> </ul>
<ul style="list-style-type: none"> <li>○신호기(기): -</li> <li>○안전표지(개): 3</li> <li>○보호구역표시(개): 1</li> <li>○노면표시(개소): 2</li> <li>○횡단보도(개소): -</li> <li>○고원식횡단보도(개소): -</li> <li>○과속방지턱(개): -</li> </ul>	<ul style="list-style-type: none"> <li>○도로반사경(개): -</li> <li>○미끄럼방지시설(개소): -</li> <li>○보도(m): -</li> <li>○방호울타리(m): -</li> <li>○엘로카펫(개소): -</li> <li>○노란발자국(개소): -</li> <li>○CCTV(대): -</li> </ul>					
2	백양대로768번길	300	6	<table style="width: 100%; border: none;"> <tr> <td style="width: 50%; border: none;"> <ul style="list-style-type: none"> <li>○신호기(기): -</li> <li>○안전표지(개): 4</li> <li>○보호구역표시(개): 1</li> <li>○노면표시(개소): 2</li> <li>○횡단보도(개소): -</li> <li>○고원식횡단보도(개소): -</li> <li>○과속방지턱(개): -</li> </ul> </td> <td style="width: 50%; border: none;"> <ul style="list-style-type: none"> <li>○도로반사경(개): -</li> <li>○미끄럼방지시설(개소): -</li> <li>○보도(m): -</li> <li>○방호울타리(m): -</li> <li>○엘로카펫(개소): -</li> <li>○노란발자국(개소): -</li> <li>○CCTV(대): -</li> </ul> </td> </tr> </table>	<ul style="list-style-type: none"> <li>○신호기(기): -</li> <li>○안전표지(개): 4</li> <li>○보호구역표시(개): 1</li> <li>○노면표시(개소): 2</li> <li>○횡단보도(개소): -</li> <li>○고원식횡단보도(개소): -</li> <li>○과속방지턱(개): -</li> </ul>	<ul style="list-style-type: none"> <li>○도로반사경(개): -</li> <li>○미끄럼방지시설(개소): -</li> <li>○보도(m): -</li> <li>○방호울타리(m): -</li> <li>○엘로카펫(개소): -</li> <li>○노란발자국(개소): -</li> <li>○CCTV(대): -</li> </ul>
<ul style="list-style-type: none"> <li>○신호기(기): -</li> <li>○안전표지(개): 4</li> <li>○보호구역표시(개): 1</li> <li>○노면표시(개소): 2</li> <li>○횡단보도(개소): -</li> <li>○고원식횡단보도(개소): -</li> <li>○과속방지턱(개): -</li> </ul>	<ul style="list-style-type: none"> <li>○도로반사경(개): -</li> <li>○미끄럼방지시설(개소): -</li> <li>○보도(m): -</li> <li>○방호울타리(m): -</li> <li>○엘로카펫(개소): -</li> <li>○노란발자국(개소): -</li> <li>○CCTV(대): -</li> </ul>					

3	백양대로768번길	80	6	<ul style="list-style-type: none"> <li>○신호기(기): -</li> <li>○안전표지(개): 3</li> <li>○보호구역통합표지(개): -</li> <li>○보호구역표시(개): 1</li> <li>○노면표시(개소): 2</li> <li>○횡단보도(개소): -</li> <li>○고원식횡단보도(개소): -</li> <li>○과속방지턱(개): -</li> </ul>	<ul style="list-style-type: none"> <li>○도로반사경(개): -</li> <li>○미끄럼방지시설(개소): -</li> <li>○보도(m): -</li> <li>○방호울타리(m): -</li> <li>○엘로카펫(개소): -</li> <li>○노란발자국(개소): -</li> <li>○CCTV(대): -</li> </ul>
4	덕상로	300	11	<ul style="list-style-type: none"> <li>○신호기(기): 4</li> <li>○안전표지(개): 26</li> <li>○보호구역통합표지(개): -</li> <li>○보호구역표시(개): 7</li> <li>○노면표시(개소): 18</li> <li>○횡단보도(개소): 1</li> <li>○고원식횡단보도(개소): 3</li> <li>○과속방지턱(개): 4</li> </ul>	<ul style="list-style-type: none"> <li>○도로반사경(개): -</li> <li>○미끄럼방지시설(개소): 3</li> <li>○보도(m): 460</li> <li>○방호울타리(m): 163</li> <li>○엘로카펫(개소): 1</li> <li>○노란발자국(개소): 1</li> <li>○CCTV(대): -</li> </ul>
5	백양대로768번길	80	6	<ul style="list-style-type: none"> <li>○신호기(기): -</li> <li>○안전표지(개): 4</li> <li>○보호구역통합표지(개): -</li> <li>○보호구역표시(개): 2</li> <li>○노면표시(개소): 4</li> <li>○횡단보도(개소): -</li> <li>○고원식횡단보도(개소): -</li> <li>○과속방지턱(개): -</li> </ul>	<ul style="list-style-type: none"> <li>○도로반사경(개): -</li> <li>○미끄럼방지시설(개소): -</li> <li>○보도(m): -</li> <li>○방호울타리(m): -</li> <li>○엘로카펫(개소): -</li> <li>○노란발자국(개소): -</li> <li>○CCTV(대): -</li> </ul>
6	백양대로768번길	80	6	<ul style="list-style-type: none"> <li>○신호기(기): -</li> <li>○안전표지(개): 5</li> <li>○보호구역통합표지(개): -</li> <li>○보호구역표시(개): 2</li> <li>○노면표시(개소): 4</li> <li>○횡단보도(개소): -</li> <li>○고원식횡단보도(개소): -</li> <li>○과속방지턱(개): -</li> </ul>	<ul style="list-style-type: none"> <li>○도로반사경(개): -</li> <li>○미끄럼방지시설(개소): -</li> <li>○보도(m): -</li> <li>○방호울타리(m): -</li> <li>○엘로카펫(개소): -</li> <li>○노란발자국(개소): -</li> <li>○CCTV(대): -</li> </ul>

7	백양대로768번길	80	6	<ul style="list-style-type: none"> <li>○신호기(기): -</li> <li>○안전표지(개): 4</li> <li>○보호구역통합표지(개): -</li> <li>○보호구역표시(개): 2</li> <li>○노면표시(개소): 4</li> <li>○횡단보도(개소): -</li> <li>○고원식횡단보도(개소): -</li> <li>○과속방지턱(개): -</li> </ul>	<ul style="list-style-type: none"> <li>○도로반사경(개): -</li> <li>○미끄럼방지시설(개소): -</li> <li>○보도(m): -</li> <li>○방호울타리(m): -</li> <li>○엘로카펫(개소): -</li> <li>○노란발자국(개소): -</li> <li>○CCTV(대): -</li> </ul>
8	백양대로768번길	250	8	<ul style="list-style-type: none"> <li>○신호기(기): -</li> <li>○안전표지(개): 16</li> <li>○보호구역통합표지(개): -</li> <li>○보호구역표시(개): 6</li> <li>○노면표시(개소): 12</li> <li>○횡단보도(개소): 1</li> <li>○고원식횡단보도(개소): -</li> <li>○과속방지턱(개): -</li> </ul>	<ul style="list-style-type: none"> <li>○도로반사경(개): 2</li> <li>○미끄럼방지시설(개소): 4</li> <li>○보도(m): 60</li> <li>○방호울타리(m): 60</li> <li>○엘로카펫(개소): -</li> <li>○노란발자국(개소): -</li> <li>○CCTV(대): -</li> </ul>
9	백양대로768번길	100	5	<ul style="list-style-type: none"> <li>○신호기(기): -</li> <li>○안전표지(개): -</li> <li>○보호구역통합표지(개): -</li> <li>○보호구역표시(개): -</li> <li>○노면표시(개소): -</li> <li>○횡단보도(개소): -</li> <li>○고원식횡단보도(개소): -</li> <li>○과속방지턱(개): -</li> </ul>	<ul style="list-style-type: none"> <li>○도로반사경(개): -</li> <li>○미끄럼방지시설(개소): 1</li> <li>○보도(m): -</li> <li>○방호울타리(m): -</li> <li>○엘로카펫(개소): -</li> <li>○노란발자국(개소): -</li> <li>○CCTV(대): -</li> </ul>
10	백양대로762번길	120	6	<ul style="list-style-type: none"> <li>○신호기(기): -</li> <li>○안전표지(개): 2</li> <li>○보호구역통합표지(개): -</li> <li>○보호구역표시(개): 2</li> <li>○노면표시(개소): 4</li> <li>○횡단보도(개소): 1</li> <li>○고원식횡단보도(개소): -</li> <li>○과속방지턱(개): -</li> </ul>	<ul style="list-style-type: none"> <li>○도로반사경(개): -</li> <li>○미끄럼방지시설(개소): 1</li> <li>○보도(m): -</li> <li>○방호울타리(m): -</li> <li>○엘로카펫(개소): -</li> <li>○노란발자국(개소): -</li> <li>○CCTV(대): -</li> </ul>

11	백양대로762번길	200	6	<ul style="list-style-type: none"> <li>○신호기(기): -</li> <li>○안전표지(개): 3</li> <li>○보호구역통합표지(개): -</li> <li>○보호구역표시(개): 2</li> <li>○노면표시(개소): 4</li> <li>○횡단보도(개소): -</li> <li>○고원식횡단보도(개소): -</li> <li>○과속방지턱(개): -</li> </ul>	<ul style="list-style-type: none"> <li>○도로반사경(개): -</li> <li>○미끄럼방지시설(개소): 2</li> <li>○보도(m): -</li> <li>○방호울타리(m): -</li> <li>○엘로카펫(개소): -</li> <li>○노란발자국(개소): -</li> <li>○CCTV(대): -</li> </ul>
12	백양대로762번길	90	6	<ul style="list-style-type: none"> <li>○신호기(기): -</li> <li>○안전표지(개): 5</li> <li>○보호구역통합표지(개): -</li> <li>○보호구역표시(개): 3</li> <li>○노면표시(개소): 6</li> <li>○횡단보도(개소): 1</li> <li>○고원식횡단보도(개소): -</li> <li>○과속방지턱(개): -</li> </ul>	<ul style="list-style-type: none"> <li>○도로반사경(개): -</li> <li>○미끄럼방지시설(개소): -</li> <li>○보도(m): -</li> <li>○방호울타리(m): -</li> <li>○엘로카펫(개소): -</li> <li>○노란발자국(개소): -</li> <li>○CCTV(대): -</li> </ul>
13	백양대로768번길	240	9	<ul style="list-style-type: none"> <li>○신호기(기): 3</li> <li>○안전표지(개): 33</li> <li>○보호구역통합표지(개): -</li> <li>○보호구역표시(개): 4</li> <li>○노면표시(개소): 16</li> <li>○횡단보도(개소): 4</li> <li>○고원식횡단보도(개소): -</li> <li>○과속방지턱(개): 3</li> </ul>	<ul style="list-style-type: none"> <li>○도로반사경(개): 1</li> <li>○미끄럼방지시설(개소): 4</li> <li>○보도(m): 250</li> <li>○방호울타리(m): 100</li> <li>○엘로카펫(개소): -</li> <li>○노란발자국(개소): -</li> <li>○CCTV(대): -</li> </ul>

작성자 행정8급 (성명) 이준영 (인)

## 어린이 보호구역 주변 약도





## 어린이 보호구역 관리카드

[부산광역시 사상구]

제 18 호

(앞쪽)

보호구역 지정 시설 명	은하자연어린이집	구분	택1(초등학교, 유치원, <b>어린이집</b> , 특수학교, 학원) 택1(주거복지시설, 의료복지시설, 여가복지시설)
소재지	사상구 백양대로768번길 63-6(덕포동) <span style="float: right;">(전화번호: 303-6677)</span>		
지정일자	2010년 7월 26일	지정시설의 시설장 성 명 정정희	

### 보호구역 내 시설물 설치내용

일련 번호	구간별	연장 거리 (m)	도로 폭 (m)	시설물 설치내용		
1	백양대로768번길	80	6	<table style="width: 100%; border: none;"> <tr> <td style="width: 50%; border: none;"> <ul style="list-style-type: none"> <li>○신호기(기): -</li> <li>○안전표지(개): 3</li> <li>○보호구역표시(개): 1</li> <li>○노면표시(개소): 2</li> <li>○횡단보도(개소): -</li> <li>○고원식횡단보도(개소): -</li> <li>○과속방지턱(개): -</li> </ul> </td> <td style="width: 50%; border: none;"> <ul style="list-style-type: none"> <li>○도로반사경(개): -</li> <li>○미끄럼방지시설(개소): -</li> <li>○보도(m): -</li> <li>○방호울타리(m): -</li> <li>○엘로카펫(개소): -</li> <li>○노란발자국(개소): -</li> <li>○CCTV(대): -</li> </ul> </td> </tr> </table>	<ul style="list-style-type: none"> <li>○신호기(기): -</li> <li>○안전표지(개): 3</li> <li>○보호구역표시(개): 1</li> <li>○노면표시(개소): 2</li> <li>○횡단보도(개소): -</li> <li>○고원식횡단보도(개소): -</li> <li>○과속방지턱(개): -</li> </ul>	<ul style="list-style-type: none"> <li>○도로반사경(개): -</li> <li>○미끄럼방지시설(개소): -</li> <li>○보도(m): -</li> <li>○방호울타리(m): -</li> <li>○엘로카펫(개소): -</li> <li>○노란발자국(개소): -</li> <li>○CCTV(대): -</li> </ul>
<ul style="list-style-type: none"> <li>○신호기(기): -</li> <li>○안전표지(개): 3</li> <li>○보호구역표시(개): 1</li> <li>○노면표시(개소): 2</li> <li>○횡단보도(개소): -</li> <li>○고원식횡단보도(개소): -</li> <li>○과속방지턱(개): -</li> </ul>	<ul style="list-style-type: none"> <li>○도로반사경(개): -</li> <li>○미끄럼방지시설(개소): -</li> <li>○보도(m): -</li> <li>○방호울타리(m): -</li> <li>○엘로카펫(개소): -</li> <li>○노란발자국(개소): -</li> <li>○CCTV(대): -</li> </ul>					
2	백양대로768번길	300	6	<table style="width: 100%; border: none;"> <tr> <td style="width: 50%; border: none;"> <ul style="list-style-type: none"> <li>○신호기(기): -</li> <li>○안전표지(개): 4</li> <li>○보호구역표시(개): 1</li> <li>○노면표시(개소): 2</li> <li>○횡단보도(개소): -</li> <li>○고원식횡단보도(개소): -</li> <li>○과속방지턱(개): -</li> </ul> </td> <td style="width: 50%; border: none;"> <ul style="list-style-type: none"> <li>○도로반사경(개): -</li> <li>○미끄럼방지시설(개소): -</li> <li>○보도(m): -</li> <li>○방호울타리(m): -</li> <li>○엘로카펫(개소): -</li> <li>○노란발자국(개소): -</li> <li>○CCTV(대): -</li> </ul> </td> </tr> </table>	<ul style="list-style-type: none"> <li>○신호기(기): -</li> <li>○안전표지(개): 4</li> <li>○보호구역표시(개): 1</li> <li>○노면표시(개소): 2</li> <li>○횡단보도(개소): -</li> <li>○고원식횡단보도(개소): -</li> <li>○과속방지턱(개): -</li> </ul>	<ul style="list-style-type: none"> <li>○도로반사경(개): -</li> <li>○미끄럼방지시설(개소): -</li> <li>○보도(m): -</li> <li>○방호울타리(m): -</li> <li>○엘로카펫(개소): -</li> <li>○노란발자국(개소): -</li> <li>○CCTV(대): -</li> </ul>
<ul style="list-style-type: none"> <li>○신호기(기): -</li> <li>○안전표지(개): 4</li> <li>○보호구역표시(개): 1</li> <li>○노면표시(개소): 2</li> <li>○횡단보도(개소): -</li> <li>○고원식횡단보도(개소): -</li> <li>○과속방지턱(개): -</li> </ul>	<ul style="list-style-type: none"> <li>○도로반사경(개): -</li> <li>○미끄럼방지시설(개소): -</li> <li>○보도(m): -</li> <li>○방호울타리(m): -</li> <li>○엘로카펫(개소): -</li> <li>○노란발자국(개소): -</li> <li>○CCTV(대): -</li> </ul>					

3	백양대로768번길	80	6	<ul style="list-style-type: none"> <li>○신호기(기): -</li> <li>○안전표지(개): 3</li> <li>○보호구역통합표지(개): -</li> <li>○보호구역표시(개): 1</li> <li>○노면표시(개소): 2</li> <li>○횡단보도(개소): -</li> <li>○고원식횡단보도(개소): -</li> <li>○과속방지턱(개): -</li> </ul>	<ul style="list-style-type: none"> <li>○도로반사경(개): -</li> <li>○미끄럼방지시설(개소): -</li> <li>○보도(m): -</li> <li>○방호울타리(m): -</li> <li>○엘로카펫(개소): -</li> <li>○노란발자국(개소): -</li> <li>○CCTV(대): -</li> </ul>
4	덕상로	300	11	<ul style="list-style-type: none"> <li>○신호기(기): 4</li> <li>○안전표지(개): 26</li> <li>○보호구역통합표지(개): -</li> <li>○보호구역표시(개): 7</li> <li>○노면표시(개소): 18</li> <li>○횡단보도(개소): 1</li> <li>○고원식횡단보도(개소): 3</li> <li>○과속방지턱(개): 4</li> </ul>	<ul style="list-style-type: none"> <li>○도로반사경(개): -</li> <li>○미끄럼방지시설(개소): 3</li> <li>○보도(m): 460</li> <li>○방호울타리(m): 163</li> <li>○엘로카펫(개소): 1</li> <li>○노란발자국(개소): 1</li> <li>○CCTV(대): -</li> </ul>
5	백양대로768번길	80	6	<ul style="list-style-type: none"> <li>○신호기(기): -</li> <li>○안전표지(개): 4</li> <li>○보호구역통합표지(개): -</li> <li>○보호구역표시(개): 2</li> <li>○노면표시(개소): 4</li> <li>○횡단보도(개소): -</li> <li>○고원식횡단보도(개소): -</li> <li>○과속방지턱(개): -</li> </ul>	<ul style="list-style-type: none"> <li>○도로반사경(개): -</li> <li>○미끄럼방지시설(개소): -</li> <li>○보도(m): -</li> <li>○방호울타리(m): -</li> <li>○엘로카펫(개소): -</li> <li>○노란발자국(개소): -</li> <li>○CCTV(대): -</li> </ul>
6	백양대로768번길	80	6	<ul style="list-style-type: none"> <li>○신호기(기): -</li> <li>○안전표지(개): 5</li> <li>○보호구역통합표지(개): -</li> <li>○보호구역표시(개): 2</li> <li>○노면표시(개소): 4</li> <li>○횡단보도(개소): -</li> <li>○고원식횡단보도(개소): -</li> <li>○과속방지턱(개): -</li> </ul>	<ul style="list-style-type: none"> <li>○도로반사경(개): -</li> <li>○미끄럼방지시설(개소): -</li> <li>○보도(m): -</li> <li>○방호울타리(m): -</li> <li>○엘로카펫(개소): -</li> <li>○노란발자국(개소): -</li> <li>○CCTV(대): -</li> </ul>

7	백양대로768번길	80	6	<ul style="list-style-type: none"> <li>○신호기(기): -</li> <li>○안전표지(개): 4</li> <li>○보호구역통합표지(개): -</li> <li>○보호구역표시(개): 2</li> <li>○노면표시(개소): 4</li> <li>○횡단보도(개소): -</li> <li>○고원식횡단보도(개소): -</li> <li>○과속방지턱(개): -</li> </ul>	<ul style="list-style-type: none"> <li>○도로반사경(개): -</li> <li>○미끄럼방지시설(개소): -</li> <li>○보도(m): -</li> <li>○방호울타리(m): -</li> <li>○엘로카펫(개소): -</li> <li>○노란발자국(개소): -</li> <li>○CCTV(대): -</li> </ul>
8	백양대로768번길	250	8	<ul style="list-style-type: none"> <li>○신호기(기): -</li> <li>○안전표지(개): 16</li> <li>○보호구역통합표지(개): -</li> <li>○보호구역표시(개): 6</li> <li>○노면표시(개소): 12</li> <li>○횡단보도(개소): 1</li> <li>○고원식횡단보도(개소): -</li> <li>○과속방지턱(개): -</li> </ul>	<ul style="list-style-type: none"> <li>○도로반사경(개): 2</li> <li>○미끄럼방지시설(개소): 4</li> <li>○보도(m): 60</li> <li>○방호울타리(m): 60</li> <li>○엘로카펫(개소): -</li> <li>○노란발자국(개소): -</li> <li>○CCTV(대): -</li> </ul>
9	백양대로768번길	100	5	<ul style="list-style-type: none"> <li>○신호기(기): -</li> <li>○안전표지(개): -</li> <li>○보호구역통합표지(개): -</li> <li>○보호구역표시(개): -</li> <li>○노면표시(개소): -</li> <li>○횡단보도(개소): -</li> <li>○고원식횡단보도(개소): -</li> <li>○과속방지턱(개): -</li> </ul>	<ul style="list-style-type: none"> <li>○도로반사경(개): -</li> <li>○미끄럼방지시설(개소): 1</li> <li>○보도(m): -</li> <li>○방호울타리(m): -</li> <li>○엘로카펫(개소): -</li> <li>○노란발자국(개소): -</li> <li>○CCTV(대): -</li> </ul>
10	백양대로762번길	120	6	<ul style="list-style-type: none"> <li>○신호기(기): -</li> <li>○안전표지(개): 2</li> <li>○보호구역통합표지(개): -</li> <li>○보호구역표시(개): 2</li> <li>○노면표시(개소): 4</li> <li>○횡단보도(개소): 1</li> <li>○고원식횡단보도(개소): -</li> <li>○과속방지턱(개): -</li> </ul>	<ul style="list-style-type: none"> <li>○도로반사경(개): -</li> <li>○미끄럼방지시설(개소): 1</li> <li>○보도(m): -</li> <li>○방호울타리(m): -</li> <li>○엘로카펫(개소): -</li> <li>○노란발자국(개소): -</li> <li>○CCTV(대): -</li> </ul>

11	백양대로762번길	200	6	<ul style="list-style-type: none"> <li>○신호기(기): -</li> <li>○안전표지(개): 3</li> <li>○보호구역통합표지(개): -</li> <li>○보호구역표시(개): 2</li> <li>○노면표시(개소): 4</li> <li>○횡단보도(개소): -</li> <li>○고원식횡단보도(개소): -</li> <li>○과속방지턱(개): -</li> </ul>	<ul style="list-style-type: none"> <li>○도로반사경(개): -</li> <li>○미끄럼방지시설(개소): 2</li> <li>○보도(m): -</li> <li>○방호울타리(m): -</li> <li>○엘로카펫(개소): -</li> <li>○노란발자국(개소): -</li> <li>○CCTV(대): -</li> </ul>
12	백양대로762번길	90	6	<ul style="list-style-type: none"> <li>○신호기(기): -</li> <li>○안전표지(개): 5</li> <li>○보호구역통합표지(개): -</li> <li>○보호구역표시(개): 3</li> <li>○노면표시(개소): 6</li> <li>○횡단보도(개소): 1</li> <li>○고원식횡단보도(개소): -</li> <li>○과속방지턱(개): -</li> </ul>	<ul style="list-style-type: none"> <li>○도로반사경(개): -</li> <li>○미끄럼방지시설(개소): -</li> <li>○보도(m): -</li> <li>○방호울타리(m): -</li> <li>○엘로카펫(개소): -</li> <li>○노란발자국(개소): -</li> <li>○CCTV(대): -</li> </ul>
13	백양대로768번길	240	9	<ul style="list-style-type: none"> <li>○신호기(기): 3</li> <li>○안전표지(개): 33</li> <li>○보호구역통합표지(개): -</li> <li>○보호구역표시(개): 4</li> <li>○노면표시(개소): 16</li> <li>○횡단보도(개소): 4</li> <li>○고원식횡단보도(개소): -</li> <li>○과속방지턱(개): 3</li> </ul>	<ul style="list-style-type: none"> <li>○도로반사경(개): 1</li> <li>○미끄럼방지시설(개소): 4</li> <li>○보도(m): 250</li> <li>○방호울타리(m): 100</li> <li>○엘로카펫(개소): -</li> <li>○노란발자국(개소): -</li> <li>○CCTV(대): -</li> </ul>

작성자 행정8급 (성명) 이준영 (인)

## 어린이 보호구역 주변 약도



## 어린이 보호구역 관리카드

[부산광역시 사상구]

제 19 호

(앞쪽)

보호구역 지정 시설 명	덕포한샘유치원	구분	택1(초등학교, <b>유치원</b> , 어린이집, 특수학교, 학원) 택1(주거복지시설, 의료복지시설, 여가복지시설)
소재지	사상구 덕상로 39(덕포동) <span style="float: right;">(전화번호: 303-6768)</span>		
지정일자	1996년 5월 25일	지정시설의 시설장 성 명 배소정	

### 보호구역 내 시설물 설치내용

일련 번호	구간별	연장 거리 (m)	도로 폭 (m)	시설물 설치내용		
1	백양대로768번길	80	6	<table style="width: 100%; border: none;"> <tr> <td style="width: 50%; border: none;"> <ul style="list-style-type: none"> <li>○신호기(기): -</li> <li>○안전표지(개): 3</li> <li>○보호구역표시(개): 1</li> <li>○노면표시(개소): 2</li> <li>○횡단보도(개소): -</li> <li>○고원식횡단보도(개소): -</li> <li>○과속방지턱(개): -</li> </ul> </td> <td style="width: 50%; border: none;"> <ul style="list-style-type: none"> <li>○도로반사경(개): -</li> <li>○미끄럼방지시설(개소): -</li> <li>○보도(m): -</li> <li>○방호울타리(m): -</li> <li>○엘로카펫(개소): -</li> <li>○노란발자국(개소): -</li> <li>○CCTV(대): -</li> </ul> </td> </tr> </table>	<ul style="list-style-type: none"> <li>○신호기(기): -</li> <li>○안전표지(개): 3</li> <li>○보호구역표시(개): 1</li> <li>○노면표시(개소): 2</li> <li>○횡단보도(개소): -</li> <li>○고원식횡단보도(개소): -</li> <li>○과속방지턱(개): -</li> </ul>	<ul style="list-style-type: none"> <li>○도로반사경(개): -</li> <li>○미끄럼방지시설(개소): -</li> <li>○보도(m): -</li> <li>○방호울타리(m): -</li> <li>○엘로카펫(개소): -</li> <li>○노란발자국(개소): -</li> <li>○CCTV(대): -</li> </ul>
<ul style="list-style-type: none"> <li>○신호기(기): -</li> <li>○안전표지(개): 3</li> <li>○보호구역표시(개): 1</li> <li>○노면표시(개소): 2</li> <li>○횡단보도(개소): -</li> <li>○고원식횡단보도(개소): -</li> <li>○과속방지턱(개): -</li> </ul>	<ul style="list-style-type: none"> <li>○도로반사경(개): -</li> <li>○미끄럼방지시설(개소): -</li> <li>○보도(m): -</li> <li>○방호울타리(m): -</li> <li>○엘로카펫(개소): -</li> <li>○노란발자국(개소): -</li> <li>○CCTV(대): -</li> </ul>					
2	백양대로768번길	300	6	<table style="width: 100%; border: none;"> <tr> <td style="width: 50%; border: none;"> <ul style="list-style-type: none"> <li>○신호기(기): -</li> <li>○안전표지(개): 4</li> <li>○보호구역표시(개): 1</li> <li>○노면표시(개소): 2</li> <li>○횡단보도(개소): -</li> <li>○고원식횡단보도(개소): -</li> <li>○과속방지턱(개): -</li> </ul> </td> <td style="width: 50%; border: none;"> <ul style="list-style-type: none"> <li>○도로반사경(개): -</li> <li>○미끄럼방지시설(개소): -</li> <li>○보도(m): -</li> <li>○방호울타리(m): -</li> <li>○엘로카펫(개소): -</li> <li>○노란발자국(개소): -</li> <li>○CCTV(대): -</li> </ul> </td> </tr> </table>	<ul style="list-style-type: none"> <li>○신호기(기): -</li> <li>○안전표지(개): 4</li> <li>○보호구역표시(개): 1</li> <li>○노면표시(개소): 2</li> <li>○횡단보도(개소): -</li> <li>○고원식횡단보도(개소): -</li> <li>○과속방지턱(개): -</li> </ul>	<ul style="list-style-type: none"> <li>○도로반사경(개): -</li> <li>○미끄럼방지시설(개소): -</li> <li>○보도(m): -</li> <li>○방호울타리(m): -</li> <li>○엘로카펫(개소): -</li> <li>○노란발자국(개소): -</li> <li>○CCTV(대): -</li> </ul>
<ul style="list-style-type: none"> <li>○신호기(기): -</li> <li>○안전표지(개): 4</li> <li>○보호구역표시(개): 1</li> <li>○노면표시(개소): 2</li> <li>○횡단보도(개소): -</li> <li>○고원식횡단보도(개소): -</li> <li>○과속방지턱(개): -</li> </ul>	<ul style="list-style-type: none"> <li>○도로반사경(개): -</li> <li>○미끄럼방지시설(개소): -</li> <li>○보도(m): -</li> <li>○방호울타리(m): -</li> <li>○엘로카펫(개소): -</li> <li>○노란발자국(개소): -</li> <li>○CCTV(대): -</li> </ul>					

3	백양대로768번길	80	6	<ul style="list-style-type: none"> <li>○신호기(기): -</li> <li>○안전표지(개): 3</li> <li>○보호구역통합표지(개): -</li> <li>○보호구역표시(개): 1</li> <li>○노면표시(개소): 2</li> <li>○횡단보도(개소): -</li> <li>○고원식횡단보도(개소): -</li> <li>○과속방지턱(개): -</li> </ul>	<ul style="list-style-type: none"> <li>○도로반사경(개): -</li> <li>○미끄럼방지시설(개소): -</li> <li>○보도(m): -</li> <li>○방호울타리(m): -</li> <li>○엘로카펫(개소): -</li> <li>○노란발자국(개소): -</li> <li>○CCTV(대): -</li> </ul>
4	덕상로	300	11	<ul style="list-style-type: none"> <li>○신호기(기): 4</li> <li>○안전표지(개): 26</li> <li>○보호구역통합표지(개): -</li> <li>○보호구역표시(개): 7</li> <li>○노면표시(개소): 18</li> <li>○횡단보도(개소): 1</li> <li>○고원식횡단보도(개소): 3</li> <li>○과속방지턱(개): 4</li> </ul>	<ul style="list-style-type: none"> <li>○도로반사경(개): -</li> <li>○미끄럼방지시설(개소): 3</li> <li>○보도(m): 460</li> <li>○방호울타리(m): 163</li> <li>○엘로카펫(개소): 1</li> <li>○노란발자국(개소): 1</li> <li>○CCTV(대): -</li> </ul>
5	백양대로768번길	80	6	<ul style="list-style-type: none"> <li>○신호기(기): -</li> <li>○안전표지(개): 4</li> <li>○보호구역통합표지(개): -</li> <li>○보호구역표시(개): 2</li> <li>○노면표시(개소): 4</li> <li>○횡단보도(개소): -</li> <li>○고원식횡단보도(개소): -</li> <li>○과속방지턱(개): -</li> </ul>	<ul style="list-style-type: none"> <li>○도로반사경(개): -</li> <li>○미끄럼방지시설(개소): -</li> <li>○보도(m): -</li> <li>○방호울타리(m): -</li> <li>○엘로카펫(개소): -</li> <li>○노란발자국(개소): -</li> <li>○CCTV(대): -</li> </ul>
6	백양대로768번길	80	6	<ul style="list-style-type: none"> <li>○신호기(기): -</li> <li>○안전표지(개): 5</li> <li>○보호구역통합표지(개): -</li> <li>○보호구역표시(개): 2</li> <li>○노면표시(개소): 4</li> <li>○횡단보도(개소): -</li> <li>○고원식횡단보도(개소): -</li> <li>○과속방지턱(개): -</li> </ul>	<ul style="list-style-type: none"> <li>○도로반사경(개): -</li> <li>○미끄럼방지시설(개소): -</li> <li>○보도(m): -</li> <li>○방호울타리(m): -</li> <li>○엘로카펫(개소): -</li> <li>○노란발자국(개소): -</li> <li>○CCTV(대): -</li> </ul>

7	백양대로768번길	80	6	<ul style="list-style-type: none"> <li>○신호기(기): -</li> <li>○안전표지(개): 4</li> <li>○보호구역통합표지(개): -</li> <li>○보호구역표시(개): 2</li> <li>○노면표시(개소): 4</li> <li>○횡단보도(개소): -</li> <li>○고원식횡단보도(개소): -</li> <li>○과속방지턱(개): -</li> </ul>	<ul style="list-style-type: none"> <li>○도로반사경(개): -</li> <li>○미끄럼방지시설(개소): -</li> <li>○보도(m): -</li> <li>○방호울타리(m): -</li> <li>○엘로카펫(개소): -</li> <li>○노란발자국(개소): -</li> <li>○CCTV(대): -</li> </ul>
8	백양대로768번길	250	8	<ul style="list-style-type: none"> <li>○신호기(기): -</li> <li>○안전표지(개): 16</li> <li>○보호구역통합표지(개): -</li> <li>○보호구역표시(개): 6</li> <li>○노면표시(개소): 12</li> <li>○횡단보도(개소): 1</li> <li>○고원식횡단보도(개소): -</li> <li>○과속방지턱(개): -</li> </ul>	<ul style="list-style-type: none"> <li>○도로반사경(개): 2</li> <li>○미끄럼방지시설(개소): 4</li> <li>○보도(m): 60</li> <li>○방호울타리(m): 60</li> <li>○엘로카펫(개소): -</li> <li>○노란발자국(개소): -</li> <li>○CCTV(대): -</li> </ul>
9	백양대로768번길	100	5	<ul style="list-style-type: none"> <li>○신호기(기): -</li> <li>○안전표지(개): -</li> <li>○보호구역통합표지(개): -</li> <li>○보호구역표시(개): -</li> <li>○노면표시(개소): -</li> <li>○횡단보도(개소): -</li> <li>○고원식횡단보도(개소): -</li> <li>○과속방지턱(개): -</li> </ul>	<ul style="list-style-type: none"> <li>○도로반사경(개): -</li> <li>○미끄럼방지시설(개소): 1</li> <li>○보도(m): -</li> <li>○방호울타리(m): -</li> <li>○엘로카펫(개소): -</li> <li>○노란발자국(개소): -</li> <li>○CCTV(대): -</li> </ul>
10	백양대로762번길	120	6	<ul style="list-style-type: none"> <li>○신호기(기): -</li> <li>○안전표지(개): 2</li> <li>○보호구역통합표지(개): -</li> <li>○보호구역표시(개): 2</li> <li>○노면표시(개소): 4</li> <li>○횡단보도(개소): 1</li> <li>○고원식횡단보도(개소): -</li> <li>○과속방지턱(개): -</li> </ul>	<ul style="list-style-type: none"> <li>○도로반사경(개): -</li> <li>○미끄럼방지시설(개소): 1</li> <li>○보도(m): -</li> <li>○방호울타리(m): -</li> <li>○엘로카펫(개소): -</li> <li>○노란발자국(개소): -</li> <li>○CCTV(대): -</li> </ul>



11	백양대로762번길	200	6	<ul style="list-style-type: none"> <li>○신호기(기): -</li> <li>○안전표지(개): 3</li> <li>○보호구역통합표지(개): -</li> <li>○보호구역표시(개): 2</li> <li>○노면표시(개소): 4</li> <li>○횡단보도(개소): -</li> <li>○고원식횡단보도(개소): -</li> <li>○과속방지턱(개): -</li> </ul>	<ul style="list-style-type: none"> <li>○도로반사경(개): -</li> <li>○미끄럼방지시설(개소): 2</li> <li>○보도(m): -</li> <li>○방호울타리(m): -</li> <li>○엘로카펫(개소): -</li> <li>○노란발자국(개소): -</li> <li>○CCTV(대): -</li> </ul>
12	백양대로762번길	90	6	<ul style="list-style-type: none"> <li>○신호기(기): -</li> <li>○안전표지(개): 5</li> <li>○보호구역통합표지(개): -</li> <li>○보호구역표시(개): 3</li> <li>○노면표시(개소): 6</li> <li>○횡단보도(개소): 1</li> <li>○고원식횡단보도(개소): -</li> <li>○과속방지턱(개): -</li> </ul>	<ul style="list-style-type: none"> <li>○도로반사경(개): -</li> <li>○미끄럼방지시설(개소): -</li> <li>○보도(m): -</li> <li>○방호울타리(m): -</li> <li>○엘로카펫(개소): -</li> <li>○노란발자국(개소): -</li> <li>○CCTV(대): -</li> </ul>
13	백양대로768번길	240	9	<ul style="list-style-type: none"> <li>○신호기(기): 3</li> <li>○안전표지(개): 33</li> <li>○보호구역통합표지(개): -</li> <li>○보호구역표시(개): 4</li> <li>○노면표시(개소): 16</li> <li>○횡단보도(개소): 4</li> <li>○고원식횡단보도(개소): -</li> <li>○과속방지턱(개): 3</li> </ul>	<ul style="list-style-type: none"> <li>○도로반사경(개): 1</li> <li>○미끄럼방지시설(개소): 4</li> <li>○보도(m): 250</li> <li>○방호울타리(m): 100</li> <li>○엘로카펫(개소): -</li> <li>○노란발자국(개소): -</li> <li>○CCTV(대): -</li> </ul>

작성자 행정8급 (성명) 이준영 (인)

## 어린이 보호구역 주변 약도



## 어린이 보호구역 관리카드

[부산광역시 사상구]

제 20 호

(앞쪽)

보호구역 지정 시설 명	한솔어린이집	구분	택1(초등학교, 유치원, <b>어린이집</b> , 특수학교, 학원) 택1(주거복지시설, 의료복지시설, 여가복지시설)
소재지	사상구 모덕로 82(덕포동) <span style="float: right;">(전화번호: 305-9840)</span>		
지정일자	2009년 5월 1일	지정시설의 시설장 성 명 한순애	

### 보호구역 내 시설물 설치내용

일련 번호	구간별	연장 거리 (m)	도로 폭 (m)	시설물 설치내용		
1	사상로 399 ~ 415	130	17~20	<table style="width: 100%; border: none;"> <tr> <td style="width: 50%; border: none;"> <ul style="list-style-type: none"> <li>○신호기(기): 4</li> <li>○안전표지(개): 8</li> <li>○보호구역통합표지(개): -</li> <li>○보호구역표시(개): 3</li> <li>○노면표시(개소): 6</li> <li>○횡단보도(개소): 2</li> <li>○고원식횡단보도(개소): -</li> <li>○과속방지턱(개): -</li> </ul> </td> <td style="width: 50%; border: none;"> <ul style="list-style-type: none"> <li>○도로반사경(개): -</li> <li>○미끄럼방지시설(개소): -</li> <li>○보도(m): 226</li> <li>○방호울타리(m): -</li> <li>○옐로카펫(개소): -</li> <li>○노란발자국(개소): -</li> <li>○CCTV(대): 1(신호·과속)</li> </ul> </td> </tr> </table>	<ul style="list-style-type: none"> <li>○신호기(기): 4</li> <li>○안전표지(개): 8</li> <li>○보호구역통합표지(개): -</li> <li>○보호구역표시(개): 3</li> <li>○노면표시(개소): 6</li> <li>○횡단보도(개소): 2</li> <li>○고원식횡단보도(개소): -</li> <li>○과속방지턱(개): -</li> </ul>	<ul style="list-style-type: none"> <li>○도로반사경(개): -</li> <li>○미끄럼방지시설(개소): -</li> <li>○보도(m): 226</li> <li>○방호울타리(m): -</li> <li>○옐로카펫(개소): -</li> <li>○노란발자국(개소): -</li> <li>○CCTV(대): 1(신호·과속)</li> </ul>
<ul style="list-style-type: none"> <li>○신호기(기): 4</li> <li>○안전표지(개): 8</li> <li>○보호구역통합표지(개): -</li> <li>○보호구역표시(개): 3</li> <li>○노면표시(개소): 6</li> <li>○횡단보도(개소): 2</li> <li>○고원식횡단보도(개소): -</li> <li>○과속방지턱(개): -</li> </ul>	<ul style="list-style-type: none"> <li>○도로반사경(개): -</li> <li>○미끄럼방지시설(개소): -</li> <li>○보도(m): 226</li> <li>○방호울타리(m): -</li> <li>○옐로카펫(개소): -</li> <li>○노란발자국(개소): -</li> <li>○CCTV(대): 1(신호·과속)</li> </ul>					
2	모덕로 69 ~ 89	270	17	<table style="width: 100%; border: none;"> <tr> <td style="width: 50%; border: none;"> <ul style="list-style-type: none"> <li>○신호기(기): 4</li> <li>○안전표지(개): 4</li> <li>○보호구역통합표지(개): -</li> <li>○보호구역표시(개): 6</li> <li>○노면표시(개소): 10</li> <li>○횡단보도(개소): 2</li> <li>○고원식횡단보도(개소): -</li> <li>○과속방지턱(개): -</li> </ul> </td> <td style="width: 50%; border: none;"> <ul style="list-style-type: none"> <li>○도로반사경(개): -</li> <li>○미끄럼방지시설(개소): 2</li> <li>○보도(m): 210</li> <li>○방호울타리(m): -</li> <li>○옐로카펫(개소): -</li> <li>○노란발자국(개소): -</li> <li>○CCTV(대): -</li> </ul> </td> </tr> </table>	<ul style="list-style-type: none"> <li>○신호기(기): 4</li> <li>○안전표지(개): 4</li> <li>○보호구역통합표지(개): -</li> <li>○보호구역표시(개): 6</li> <li>○노면표시(개소): 10</li> <li>○횡단보도(개소): 2</li> <li>○고원식횡단보도(개소): -</li> <li>○과속방지턱(개): -</li> </ul>	<ul style="list-style-type: none"> <li>○도로반사경(개): -</li> <li>○미끄럼방지시설(개소): 2</li> <li>○보도(m): 210</li> <li>○방호울타리(m): -</li> <li>○옐로카펫(개소): -</li> <li>○노란발자국(개소): -</li> <li>○CCTV(대): -</li> </ul>
<ul style="list-style-type: none"> <li>○신호기(기): 4</li> <li>○안전표지(개): 4</li> <li>○보호구역통합표지(개): -</li> <li>○보호구역표시(개): 6</li> <li>○노면표시(개소): 10</li> <li>○횡단보도(개소): 2</li> <li>○고원식횡단보도(개소): -</li> <li>○과속방지턱(개): -</li> </ul>	<ul style="list-style-type: none"> <li>○도로반사경(개): -</li> <li>○미끄럼방지시설(개소): 2</li> <li>○보도(m): 210</li> <li>○방호울타리(m): -</li> <li>○옐로카펫(개소): -</li> <li>○노란발자국(개소): -</li> <li>○CCTV(대): -</li> </ul>					

작성자 행정8급 (성명) 이준영 (인)

## 어린이 보호구역 주변 약도



## 어린이 보호구역 관리카드

[부산광역시 사상구]

제 21 호

(앞쪽)

보호구역 지정 시설 명	사상초등학교	구분	택1(초등학교, 유치원, 어린이집, 특수학교, 학원) 택1(주거복지시설, 의료복지시설, 여가복지시설)
소재지	사상구 운산로 65(덕포동) <span style="float: right;">(전화번호: 330-5304)</span>		
지정일자	1996년 5월 27일 (확대: 23. 6. 30.)	지정시설의 시설장 성 명 이영미	

### 보호구역 내 시설물 설치내용

일련 번호	구간별	연장 거리 (m)	도로 폭 (m)	시설물 설치내용		
1	운산로 15~88	680	14	<table style="width: 100%; border: none;"> <tr> <td style="width: 50%; border: none;"> <ul style="list-style-type: none"> <li>○신호기(기): 10</li> <li>○안전표지(개): 92</li> <li>○보호구역표시(개): 15</li> <li>○노면표시(개소): 44</li> <li>○횡단보도(개소): 6</li> <li>○고원식횡단보도(개소): 3</li> <li>○과속방지턱(개): 10</li> </ul> </td> <td style="width: 50%; border: none;"> <ul style="list-style-type: none"> <li>○도로반사경(개): 4</li> <li>○미끄럼방지시설(개소): 4</li> <li>○보도(m): 670</li> <li>○방호울타리(m): 120</li> <li>○옐로카펫(개소): 1</li> <li>○노란발자국(개소): 2</li> <li>○CCTV(대): 1(불법 주정차 2(신호·과속))</li> </ul> </td> </tr> </table>	<ul style="list-style-type: none"> <li>○신호기(기): 10</li> <li>○안전표지(개): 92</li> <li>○보호구역표시(개): 15</li> <li>○노면표시(개소): 44</li> <li>○횡단보도(개소): 6</li> <li>○고원식횡단보도(개소): 3</li> <li>○과속방지턱(개): 10</li> </ul>	<ul style="list-style-type: none"> <li>○도로반사경(개): 4</li> <li>○미끄럼방지시설(개소): 4</li> <li>○보도(m): 670</li> <li>○방호울타리(m): 120</li> <li>○옐로카펫(개소): 1</li> <li>○노란발자국(개소): 2</li> <li>○CCTV(대): 1(불법 주정차 2(신호·과속))</li> </ul>
<ul style="list-style-type: none"> <li>○신호기(기): 10</li> <li>○안전표지(개): 92</li> <li>○보호구역표시(개): 15</li> <li>○노면표시(개소): 44</li> <li>○횡단보도(개소): 6</li> <li>○고원식횡단보도(개소): 3</li> <li>○과속방지턱(개): 10</li> </ul>	<ul style="list-style-type: none"> <li>○도로반사경(개): 4</li> <li>○미끄럼방지시설(개소): 4</li> <li>○보도(m): 670</li> <li>○방호울타리(m): 120</li> <li>○옐로카펫(개소): 1</li> <li>○노란발자국(개소): 2</li> <li>○CCTV(대): 1(불법 주정차 2(신호·과속))</li> </ul>					
2	낙동대로1210번길 5~78	330	8~11	<table style="width: 100%; border: none;"> <tr> <td style="width: 50%; border: none;"> <ul style="list-style-type: none"> <li>○신호기(기): 13</li> <li>○안전표지(개): 52</li> <li>○보호구역표시(개): 6</li> <li>○노면표시(개소): 27</li> <li>○횡단보도(개소): 8</li> <li>○고원식횡단보도(개소): -</li> <li>○과속방지턱(개): 3</li> </ul> </td> <td style="width: 50%; border: none;"> <ul style="list-style-type: none"> <li>○도로반사경(개): -</li> <li>○미끄럼방지시설(개소): -</li> <li>○보도(m): 410</li> <li>○방호울타리(m): 240</li> <li>○옐로카펫(개소): -</li> <li>○노란발자국(개소): -</li> <li>○CCTV(대): 1(불법 주정차 1(신호·과속))</li> </ul> </td> </tr> </table>	<ul style="list-style-type: none"> <li>○신호기(기): 13</li> <li>○안전표지(개): 52</li> <li>○보호구역표시(개): 6</li> <li>○노면표시(개소): 27</li> <li>○횡단보도(개소): 8</li> <li>○고원식횡단보도(개소): -</li> <li>○과속방지턱(개): 3</li> </ul>	<ul style="list-style-type: none"> <li>○도로반사경(개): -</li> <li>○미끄럼방지시설(개소): -</li> <li>○보도(m): 410</li> <li>○방호울타리(m): 240</li> <li>○옐로카펫(개소): -</li> <li>○노란발자국(개소): -</li> <li>○CCTV(대): 1(불법 주정차 1(신호·과속))</li> </ul>
<ul style="list-style-type: none"> <li>○신호기(기): 13</li> <li>○안전표지(개): 52</li> <li>○보호구역표시(개): 6</li> <li>○노면표시(개소): 27</li> <li>○횡단보도(개소): 8</li> <li>○고원식횡단보도(개소): -</li> <li>○과속방지턱(개): 3</li> </ul>	<ul style="list-style-type: none"> <li>○도로반사경(개): -</li> <li>○미끄럼방지시설(개소): -</li> <li>○보도(m): 410</li> <li>○방호울타리(m): 240</li> <li>○옐로카펫(개소): -</li> <li>○노란발자국(개소): -</li> <li>○CCTV(대): 1(불법 주정차 1(신호·과속))</li> </ul>					

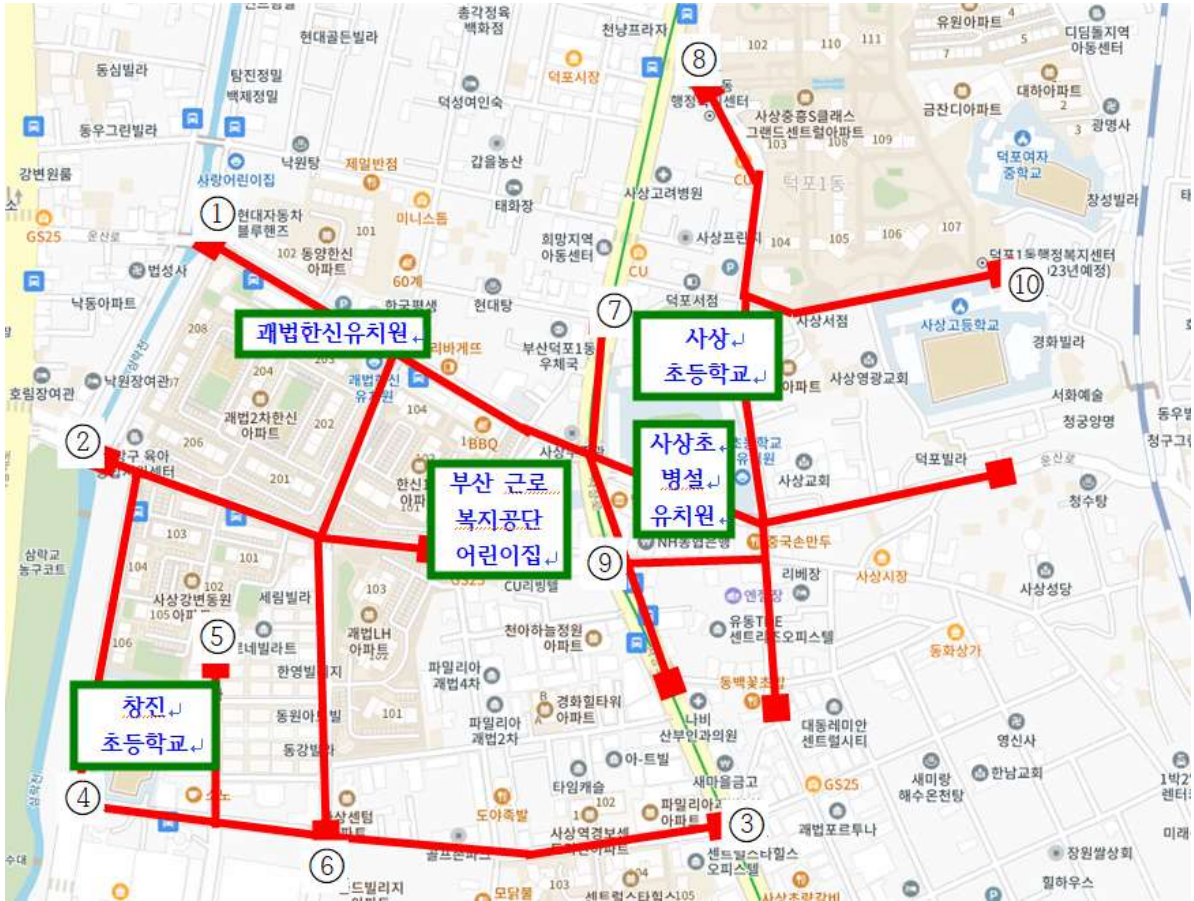
3	사상로223번길 43~ 사상로 225	550	8~11	○신호기(기): 6 ○안전표지(개): 35 ○보호구역표시(개): 17 ○노면표시(개소): 40 ○횡단보도(개소): 6 ○고원식횡단보도(개소): 2 ○과속방지턱(개): 4	○도로반사경(개): 4 ○미끄럼방지시설(개소): 3 ○보도(m): 210 ○방호울타리(m): 40 ○옐로카펫(개소): - ○노란발자국(개소): - ○CCTV(대): 1(신호·과속)
4	광장로1번길	260	14	○신호기(기): 4 ○안전표지(개): 25 ○보호구역표시(개): 4 ○노면표시(개소): 16 ○횡단보도(개소): 3 ○고원식횡단보도(개소): 2 ○과속방지턱(개): 3	○도로반사경(개): - ○미끄럼방지시설(개소): - ○보도(m): 540 ○방호울타리(m): 240 ○옐로카펫(개소): - ○노란발자국(개소): - ○CCTV(대): 1(불법 주정차)
5	광장로13번길 51~67	130	6	○신호기(기): - ○안전표지(개): 5 ○보호구역표시(개): 3 ○노면표시(개소): 6 ○횡단보도(개소): 1 ○고원식횡단보도(개소): - ○과속방지턱(개): -	○도로반사경(개): - ○미끄럼방지시설(개소): - ○보도(m): - ○방호울타리(m): - ○옐로카펫(개소): - ○노란발자국(개소): - ○CCTV(대): -
6	광장로21번길 55~운산로	410	8~10	○신호기(기): 1 ○안전표지(개): 20 ○보호구역표시(개): 10 ○노면표시(개소): 20 ○횡단보도(개소): 5 ○고원식횡단보도(개소): - ○과속방지턱(개): 7	○도로반사경(개): 2 ○미끄럼방지시설(개소): 1 ○보도(m): 370 ○방호울타리(m): - ○옐로카펫(개소): - ○노란발자국(개소): - ○CCTV(대): -
7	사상로 237~269	290	17	○신호기(기): 8 ○안전표지(개): 30 ○보호구역표시(개): 11 ○노면표시(개소): 21 ○횡단보도(개소): 5 ○고원식횡단보도(개소): - ○과속방지턱(개): -	○도로반사경(개): - ○미끄럼방지시설(개소): 4 ○보도(m): 420 ○방호울타리(m): 120 ○옐로카펫(개소): - ○노란발자국(개소): - ○CCTV(대): 1(신호·과속)

8	광장로81번길 88 ~ 사상로292번길	520	7	○신호기(기): 2 ○안전표지(개): 29 ○보호구역표시(개): 3 ○노면표시(개소): 16 ○횡단보도(개소): 4 ○고원식횡단보도(개소): 3 ○과속방지턱(개): 5	○도로반사경(개): 1 ○미끄럼방지시설(개소): 4 ○보도(m): 335 ○방호울타리(m): 300 ○옐로카펫(개소): - ○노란발자국(개소): - ○CCTV(대): 1(불법 주정차)
9	사상로250번길	115	10	○신호기(기): - ○안전표지(개): 4 ○보호구역표시(개): 2 ○노면표시(개소): 2 ○횡단보도(개소): - ○고원식횡단보도(개소): - ○과속방지턱(개): -	○도로반사경(개): - ○미끄럼방지시설(개소): - ○보도(m): - ○방호울타리(m): - ○옐로카펫(개소): - ○노란발자국(개소): - ○CCTV(대): -
10	강선로12번길 1 ~ 강선로 35	220	10	○신호기(기): 2 ○안전표지(개): 23 ○보호구역표시(개): 1 ○노면표시(개소): 2 ○횡단보도(개소): 2 ○고원식횡단보도(개소): 2 ○과속방지턱(개): 1	○도로반사경(개): 2 ○미끄럼방지시설(개소): 4 ○보도(m): 400 ○방호울타리(m): 240 ○옐로카펫(개소): - ○노란발자국(개소): - ○CCTV(대): -

작성자 행정8급 (성명) 이준영 (인)

210mm×297mm[일반용지 60g/m<sup>2</sup>(재활용품)]

## 보호구역 지정(확대)신청 시설 주변 약도





## 어린이 보호구역 관리카드

[부산광역시 사상구]

제 22 호

(앞쪽)

보호구역 지정 시설 명	사상초등학교병설유치원	구분	택1(초등학교, <b>유치원</b> , 어린이집, 특수학교, 학원)
			택1(주거복지시설, 의료복지시설, 여가복지시설)
소재지	사상구 운산로 65(덕포동) (전화번호: 330-5304)		
지정일자	1996년 5월 27일	지정시설의 시설장 성 명 이영미	

### 보호구역 내 시설물 설치내용

일련 번호	구간별	연장 거리 (m)	도로 폭 (m)	시설물 설치내용	
1	삼락수로교~덕포빌라 (운산로 15~88)	680	14	<ul style="list-style-type: none"> <li>○신호기(기): 10</li> <li>○안전표지(개): 92</li> <li>○보호구역표시(개): 15</li> <li>○노면표시(개소): 44</li> <li>○횡단보도(개소): 6</li> <li>○고원식횡단보도(개소): 3</li> <li>○과속방지턱(개): 10</li> </ul>	<ul style="list-style-type: none"> <li>○도로반사경(개): 4</li> <li>○미끄럼방지시설(개소): 4</li> <li>○보도(m): 670</li> <li>○방호울타리(m): 120</li> <li>○옐로카펫(개소): 1</li> <li>○노란발자국(개소): 2</li> <li>○CCTV(대): 1(불법 주정차 2(신호·과속))</li> </ul>
2	한신1차후문~삼락교 (낙동대로1210번길 5~78)	330	8~11	<ul style="list-style-type: none"> <li>○신호기(기): 13</li> <li>○안전표지(개): 52</li> <li>○보호구역표시(개): 6</li> <li>○노면표시(개소): 27</li> <li>○횡단보도(개소): 8</li> <li>○고원식횡단보도(개소): -</li> <li>○과속방지턱(개): 3</li> </ul>	<ul style="list-style-type: none"> <li>○도로반사경(개): -</li> <li>○미끄럼방지시설(개소): -</li> <li>○보도(m): 410</li> <li>○방호울타리(m): 240</li> <li>○옐로카펫(개소): -</li> <li>○노란발자국(개소): -</li> <li>○CCTV(대): 1(불법 주정차 1(신호·과속))</li> </ul>

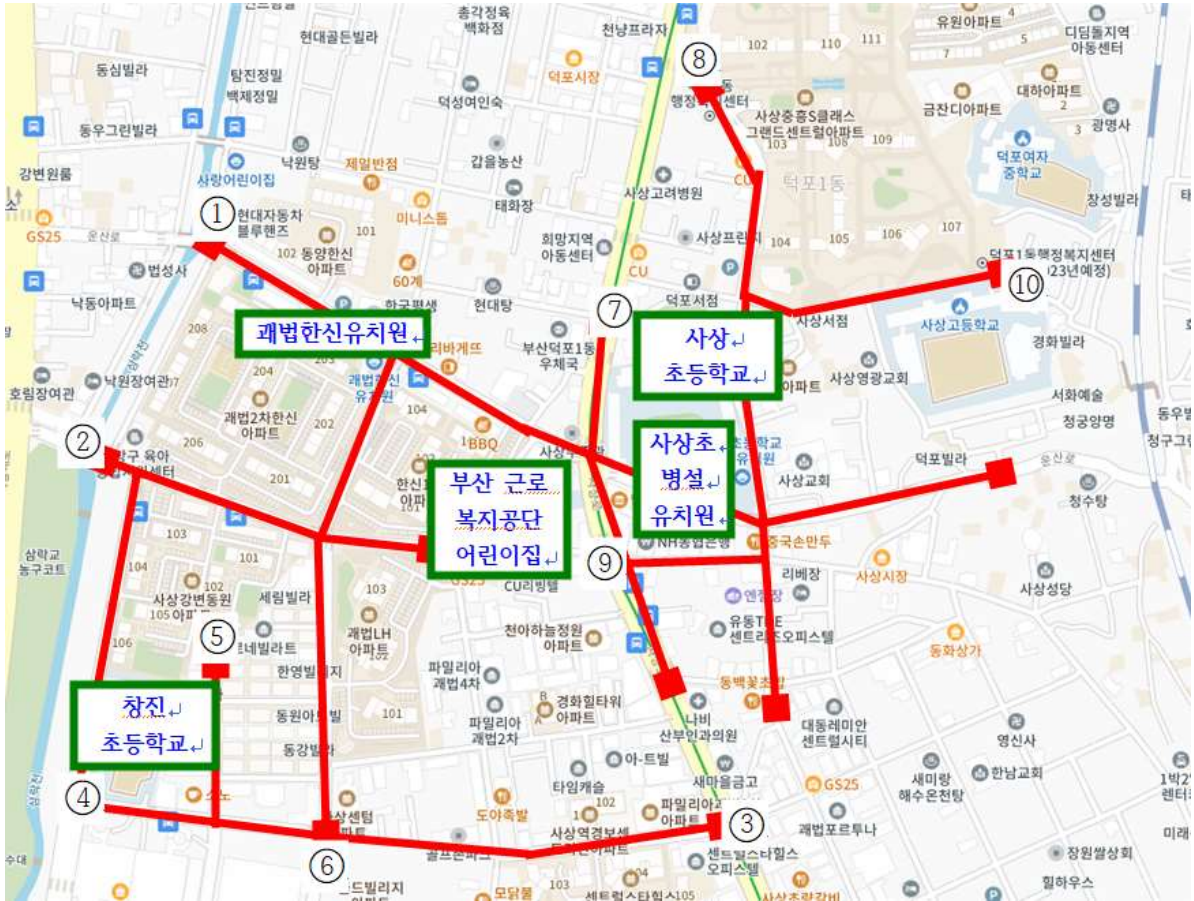
3	르네시떼~본가김밥 (사상로223번길 43~ 사상로 225)	550	8~11	○신호기(기): 6 ○안전표지(개): 35 ○보호구역표시(개): 17 ○노면표시(개소): 40 ○횡단보도(개소): 6 ○고원식횡단보도(개소): 2 ○과속방지턱(개): 4	○도로반사경(개): 4 ○미끄럼방지시설(개소): 3 ○보도(m): 210 ○방호울타리(m): 40 ○옐로카펫(개소): - ○노란발자국(개소): - ○CCTV(대): 1(불법 주정차)
4	삼락교-르네시떼 (광장로1번길)	260	14	○신호기(기): 4 ○안전표지(개): 25 ○보호구역표시(개): 4 ○노면표시(개소): 16 ○횡단보도(개소): 3 ○고원식횡단보도(개소): 2 ○과속방지턱(개): 3	○도로반사경(개): - ○미끄럼방지시설(개소): - ○보도(m): 540 ○방호울타리(m): 240 ○옐로카펫(개소): - ○노란발자국(개소): - ○CCTV(대): 1(불법 주정차)
5	르네시떼 주차장~창영빌라 (광장로13번길 51~67)	130	6	○신호기(기): - ○안전표지(개): 5 ○보호구역표시(개): 3 ○노면표시(개소): 6 ○횡단보도(개소): 1 ○고원식횡단보도(개소): - ○과속방지턱(개): -	○도로반사경(개): - ○미끄럼방지시설(개소): - ○보도(m): - ○방호울타리(m): - ○옐로카펫(개소): - ○노란발자국(개소): - ○CCTV(대): -
6	HC스크린골프~괘법한신유치원 (광장로21번길 55~운산로)	410	8~10	○신호기(기): 1 ○안전표지(개): 20 ○보호구역표시(개): 10 ○노면표시(개소): 20 ○횡단보도(개소): 5 ○고원식횡단보도(개소): - ○과속방지턱(개): 7	○도로반사경(개): 2 ○미끄럼방지시설(개소): 1 ○보도(m): 370 ○방호울타리(m): - ○옐로카펫(개소): - ○노란발자국(개소): - ○CCTV(대): -
7	우리병원~사상불교사 (사상로 237~269)	290	17	○신호기(기): 8 ○안전표지(개): 30 ○보호구역표시(개): 11 ○노면표시(개소): 21 ○횡단보도(개소): 5 ○고원식횡단보도(개소): - ○과속방지턱(개): -	○도로반사경(개): - ○미끄럼방지시설(개소): 4 ○보도(m): 420 ○방호울타리(m): 120 ○옐로카펫(개소): - ○노란발자국(개소): - ○CCTV(대): 1(신호·과속)

8	광장로81번길 88 ~ 사상로292번길	520	7	○신호기(기): 2 ○안전표지(개): 29 ○보호구역표시(개): 3 ○노면표시(개소): 16 ○횡단보도(개소): 4 ○고원식횡단보도(개소): 3 ○과속방지턱(개): 5	○도로반사경(개): 1 ○미끄럼방지시설(개소): 4 ○보도(m): 335 ○방호울타리(m): 300 ○옐로카펫(개소): - ○노란발자국(개소): - ○CCTV(대): 1(불법 주정차)
9	사상시장(사상로250번길)	115	10	○신호기(기): - ○안전표지(개): 4 ○보호구역표시(개): 2 ○노면표시(개소): 2 ○횡단보도(개소): - ○고원식횡단보도(개소): - ○과속방지턱(개): -	○도로반사경(개): - ○미끄럼방지시설(개소): - ○보도(m): - ○방호울타리(m): - ○옐로카펫(개소): - ○노란발자국(개소): - ○CCTV(대): -
10	강선로12번길 ~ 강선로 35	220	10	○신호기(기): 2 ○안전표지(개): 23 ○보호구역표시(개): 1 ○노면표시(개소): 2 ○횡단보도(개소): 2 ○고원식횡단보도(개소): 2 ○과속방지턱(개): 1	○도로반사경(개): 2 ○미끄럼방지시설(개소): 4 ○보도(m): 400 ○방호울타리(m): 240 ○옐로카펫(개소): - ○노란발자국(개소): - ○CCTV(대): -

작성자 행정8급 (성명) 이준영 (인)

210mm×297mm[일반용지 60g/m<sup>2</sup>(재활용품)]

## 보호구역 지정(확대)신청 시설 주변 약도



## 어린이 보호구역 관리카드

[부산광역시 사상구]

제 23 호

(앞쪽)

보호구역 지정 시설 명	부산근로복지공단어린이집	구분	택1(초등학교, 유치원, <b>어린이집</b> , 특수학교, 학원) 택1(주거복지시설, 의료복지시설, 여가복지시설)
소재지	사상구 사상로 255(괘법동) <span style="float: right;">(전화번호: 311-7204)</span>		
지정일자	2010년 7월 27일	지정시설의 시설장 성 명 주정애	

### 보호구역 내 시설물 설치내용

일련 번호	구간별	연장 거리 (m)	도로 폭 (m)	시설물 설치내용	
1	삼락수로교~덕포빌라 (운산로 15~88)	680	14	○신호기(기): 10 ○안전표지(개): 92 ○보호구역표시(개): 15 ○노면표시(개소): 44 ○횡단보도(개소): 6 ○고원식횡단보도(개소): 3 ○과속방지턱(개): 10	○도로반사경(개): 4 ○미끄럼방지시설(개소): 4 ○보도(m): 670 ○방호울타리(m): 120 ○옐로카펫(개소): 1 ○노란발자국(개소): 2 ○CCTV(대): 1(불법 주정차 2(신호·과속)
2	한신1차후문~삼락교 (낙동대로1210번길 5~78)	330	8~11	○신호기(기): 13 ○안전표지(개): 52 ○보호구역표시(개): 6 ○노면표시(개소): 27 ○횡단보도(개소): 8 ○고원식횡단보도(개소): - ○과속방지턱(개): 3	○도로반사경(개): - ○미끄럼방지시설(개소): - ○보도(m): 410 ○방호울타리(m): 240 ○옐로카펫(개소): - ○노란발자국(개소): - ○CCTV(대): 1(불법 주정차 1(신호·과속)

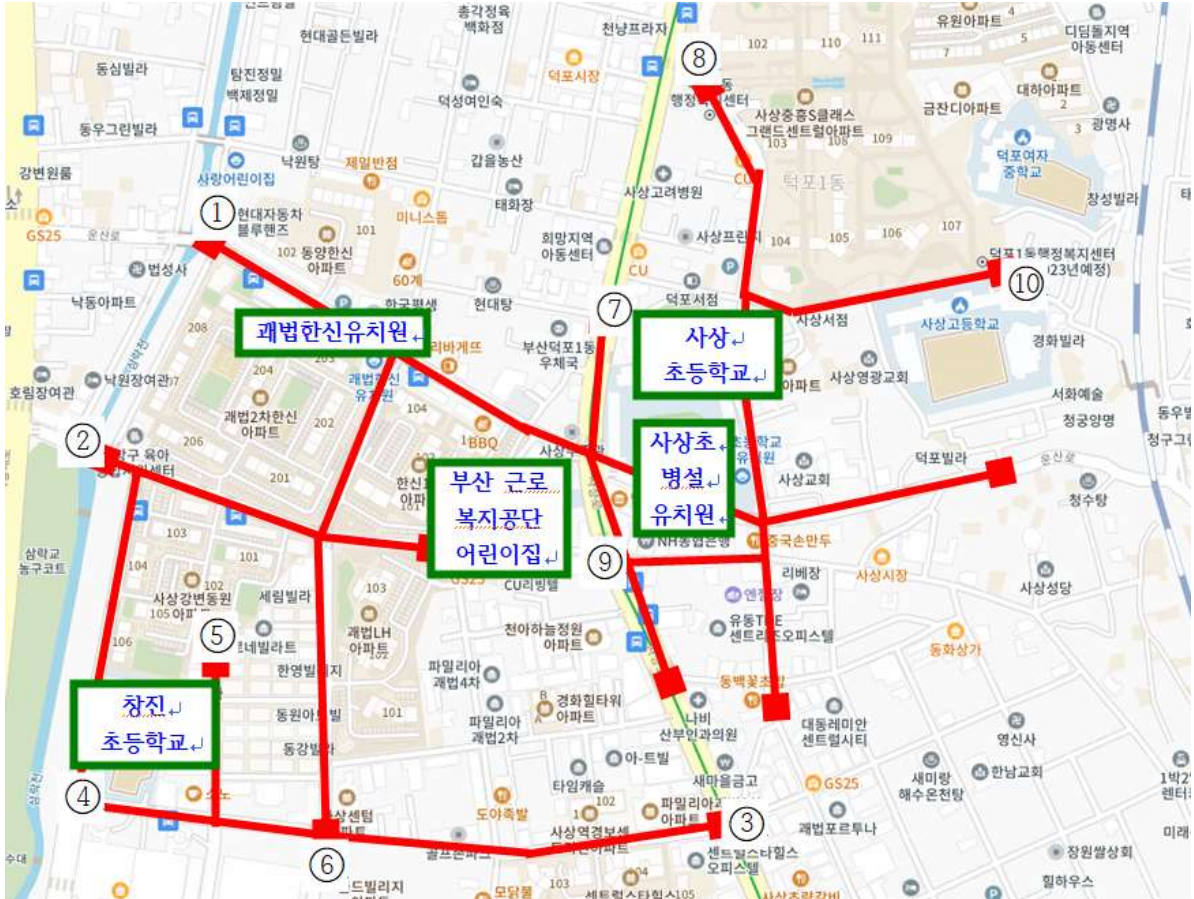
3	르네시떼~본가김밥 (사상로223번길 43~ 사상로 225)	550	8~11	○신호기(기): 6 ○안전표지(개): 35 ○보호구역표시(개): 17 ○노면표시(개소): 40 ○횡단보도(개소): 6 ○고원식횡단보도(개소): 2 ○과속방지턱(개): 4	○도로반사경(개): 4 ○미끄럼방지시설(개소): 3 ○보도(m): 210 ○방호울타리(m): 40 ○옐로카펫(개소): - ○노란발자국(개소): - ○CCTV(대): 1(불법 주정차)
4	삼락교-르네시떼 (광장로1번길)	260	14	○신호기(기): 4 ○안전표지(개): 25 ○보호구역표시(개): 4 ○노면표시(개소): 16 ○횡단보도(개소): 3 ○고원식횡단보도(개소): 2 ○과속방지턱(개): 3	○도로반사경(개): - ○미끄럼방지시설(개소): - ○보도(m): 540 ○방호울타리(m): 240 ○옐로카펫(개소): - ○노란발자국(개소): - ○CCTV(대): 1(불법 주정차)
5	르네시떼주차장~창영빌라 (광장로13번길 51~67)	130	6	○신호기(기): - ○안전표지(개): 5 ○보호구역표시(개): 3 ○노면표시(개소): 6 ○횡단보도(개소): 1 ○고원식횡단보도(개소): - ○과속방지턱(개): -	○도로반사경(개): - ○미끄럼방지시설(개소): - ○보도(m): - ○방호울타리(m): - ○옐로카펫(개소): - ○노란발자국(개소): - ○CCTV(대): -
6	HC스크린골프~괘법한신유치원 (광장로21번길 55~운산로)	410	8~10	○신호기(기): 1 ○안전표지(개): 20 ○보호구역표시(개): 10 ○노면표시(개소): 20 ○횡단보도(개소): 5 ○고원식횡단보도(개소): - ○과속방지턱(개): 7	○도로반사경(개): 2 ○미끄럼방지시설(개소): 1 ○보도(m): 370 ○방호울타리(m): - ○옐로카펫(개소): - ○노란발자국(개소): - ○CCTV(대): -
7	우리병원~사상불교사 (사상로 237~269)	290	17	○신호기(기): 8 ○안전표지(개): 30 ○보호구역표시(개): 11 ○노면표시(개소): 21 ○횡단보도(개소): 5 ○고원식횡단보도(개소): - ○과속방지턱(개): -	○도로반사경(개): - ○미끄럼방지시설(개소): 4 ○보도(m): 420 ○방호울타리(m): 120 ○옐로카펫(개소): - ○노란발자국(개소): - ○CCTV(대): 1(신호·과속)

8	광장로81번길 88 ~ 사상로292번길	520	7	○신호기(기): 2 ○안전표지(개): 29 ○보호구역표시(개): 3 ○노면표시(개소): 16 ○횡단보도(개소): 4 ○고원식횡단보도(개소): 3 ○과속방지턱(개): 5	○도로반사경(개): 1 ○미끄럼방지시설(개소): 4 ○보도(m): 335 ○방호울타리(m): 300 ○옐로카펫(개소): - ○노란발자국(개소): - ○CCTV(대): 1(불법 주정차)
9	사상시장(사상로250번길)	115	10	○신호기(기): - ○안전표지(개): 4 ○보호구역표시(개): 2 ○노면표시(개소): 2 ○횡단보도(개소): - ○고원식횡단보도(개소): - ○과속방지턱(개): -	○도로반사경(개): - ○미끄럼방지시설(개소): - ○보도(m): - ○방호울타리(m): - ○옐로카펫(개소): - ○노란발자국(개소): - ○CCTV(대): -
10	강선로12번길 ~ 강선로 35	220	10	○신호기(기): 2 ○안전표지(개): 23 ○보호구역표시(개): 1 ○노면표시(개소): 2 ○횡단보도(개소): 2 ○고원식횡단보도(개소): 2 ○과속방지턱(개): 1	○도로반사경(개): 2 ○미끄럼방지시설(개소): 4 ○보도(m): 400 ○방호울타리(m): 240 ○옐로카펫(개소): - ○노란발자국(개소): - ○CCTV(대): -

작성자 행정8급 (성명) 이준영 (인)

210mm×297mm[일반용지 60g/m<sup>2</sup>(재활용품)]

## 보호구역 지정(확대)신청 시설 주변 약도





## 어린이 보호구역 관리카드

[부산광역시 사상구]

제 24 호

(앞쪽)

보호구역 지정 시설 명	창진초등학교	구분	택1(초등학교, 유치원, 어린이집, 특수학교, 학원) 택1(주거복지시설, 의료복지시설, 여가복지시설)
소재지	사상구 사상로223번길 100(괘법동) <span style="float: right;">(전화번호: 328-6757)</span>		
지정일자	1998년 9월 19일 (확대 : 22.9.30.)	지정시설의 시설장 성 명 임광순	

### 보호구역 내 시설물 설치내용

일련 번호	구간별	연장 거리 (m)	도로 폭 (m)	시설물 설치내용	
1	삼락수로교~덕포빌라 (운산로 15~88)	680	14	○신호기(기): 10 ○안전표지(개): 92 ○보호구역표시(개): 15 ○노면표시(개소): 44 ○횡단보도(개소): 6 ○고원식횡단보도(개소): 3 ○과속방지턱(개): 10	○도로반사경(개): 4 ○미끄럼방지시설(개소): 4 ○보도(m): 670 ○방호울타리(m): 120 ○옐로카펫(개소): 1 ○노란발자국(개소): 2 ○CCTV(대): 1(불법 주정차 2(신호·과속)
2	한신1차후문~삼락교 (낙동대로1210번길 5~78)	330	8~11	○신호기(기): 13 ○안전표지(개): 52 ○보호구역표시(개): 6 ○노면표시(개소): 27 ○횡단보도(개소): 8 ○고원식횡단보도(개소): - ○과속방지턱(개): 3	○도로반사경(개): - ○미끄럼방지시설(개소): - ○보도(m): 410 ○방호울타리(m): 240 ○옐로카펫(개소): - ○노란발자국(개소): - ○CCTV(대): 1(불법 주정차 1(신호·과속)

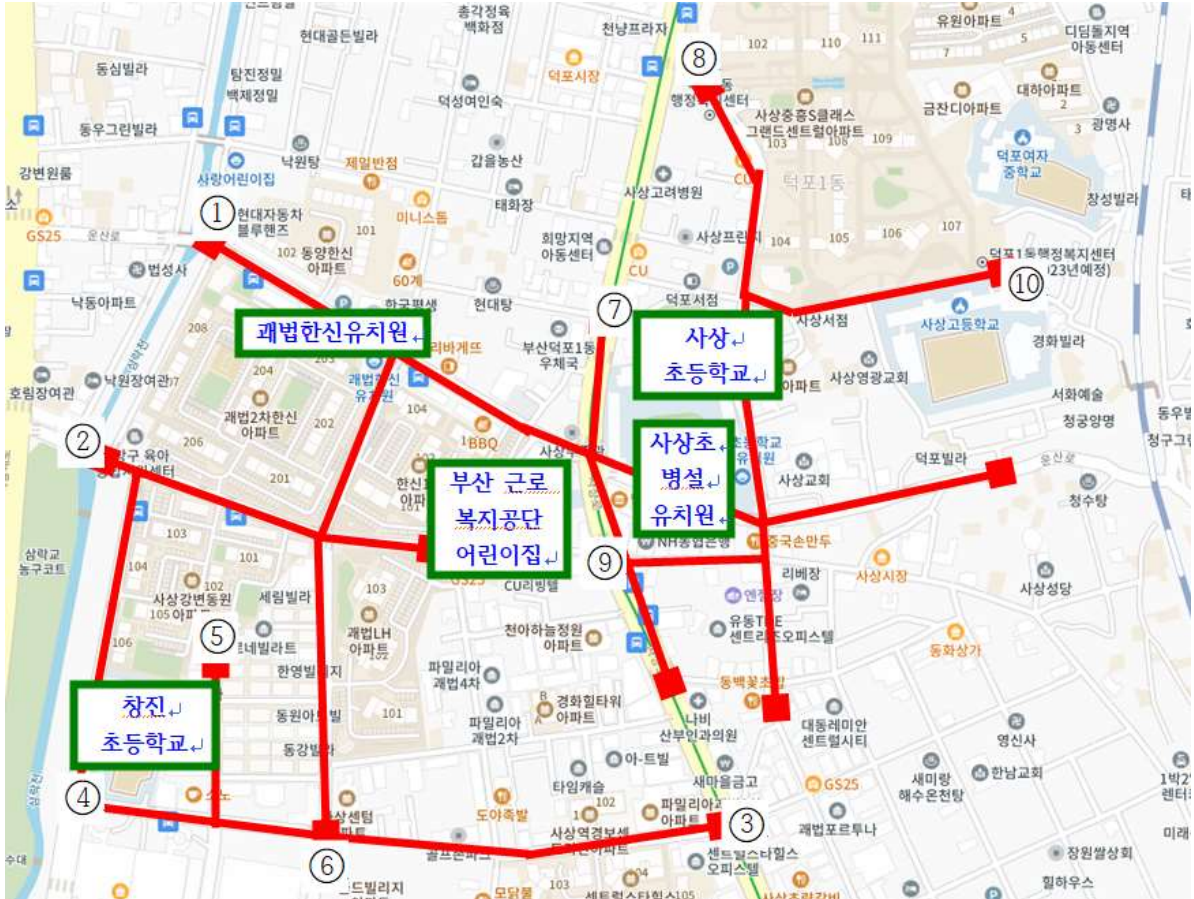
3	르네시떼~본가김밥 (사상로223번길 43~ 사상로 225)	550	8~11	○신호기(기): 6 ○안전표지(개): 35 ○보호구역표시(개): 17 ○노면표시(개소): 40 ○횡단보도(개소): 6 ○고원식횡단보도(개소): 2 ○과속방지턱(개): 4	○도로반사경(개): 4 ○미끄럼방지시설(개소): 3 ○보도(m): 210 ○방호울타리(m): 40 ○옐로카펫(개소): - ○노란발자국(개소): - ○CCTV(대): 1(불법 주정차)
4	삼락교-르네시떼 (광장로1번길)	260	14	○신호기(기): 4 ○안전표지(개): 25 ○보호구역표시(개): 4 ○노면표시(개소): 16 ○횡단보도(개소): 3 ○고원식횡단보도(개소): 2 ○과속방지턱(개): 3	○도로반사경(개): - ○미끄럼방지시설(개소): - ○보도(m): 540 ○방호울타리(m): 240 ○옐로카펫(개소): - ○노란발자국(개소): - ○CCTV(대): 1(불법 주정차)
5	르네시떼주차장~창영빌라 (광장로13번길 51~67)	130	6	○신호기(기): - ○안전표지(개): 5 ○보호구역표시(개): 3 ○노면표시(개소): 6 ○횡단보도(개소): 1 ○고원식횡단보도(개소): - ○과속방지턱(개): -	○도로반사경(개): - ○미끄럼방지시설(개소): - ○보도(m): - ○방호울타리(m): - ○옐로카펫(개소): - ○노란발자국(개소): - ○CCTV(대): -
6	HC스크린골프~괘법한신유치원 (광장로21번길 55~운산로)	410	8~10	○신호기(기): 1 ○안전표지(개): 20 ○보호구역표시(개): 10 ○노면표시(개소): 20 ○횡단보도(개소): 5 ○고원식횡단보도(개소): - ○과속방지턱(개): 7	○도로반사경(개): 2 ○미끄럼방지시설(개소): 1 ○보도(m): 370 ○방호울타리(m): - ○옐로카펫(개소): - ○노란발자국(개소): - ○CCTV(대): -
7	우리병원~사상불교사 (사상로 237~269)	290	17	○신호기(기): 8 ○안전표지(개): 30 ○보호구역표시(개): 11 ○노면표시(개소): 21 ○횡단보도(개소): 5 ○고원식횡단보도(개소): - ○과속방지턱(개): -	○도로반사경(개): - ○미끄럼방지시설(개소): 4 ○보도(m): 420 ○방호울타리(m): 120 ○옐로카펫(개소): - ○노란발자국(개소): - ○CCTV(대): 1(신호·과속)

8	광장로81번길 88 ~ 사상로292번길	520	7	○신호기(기): 2 ○안전표지(개): 29 ○보호구역표시(개): 3 ○노면표시(개소): 16 ○횡단보도(개소): 4 ○고원식횡단보도(개소): 3 ○과속방지턱(개): 5	○도로반사경(개): 1 ○미끄럼방지시설(개소): 4 ○보도(m): 335 ○방호울타리(m): 300 ○옐로카펫(개소): - ○노란발자국(개소): - ○CCTV(대): 1(불법 주정차)
9	사상시장(사상로250번길)	115	10	○신호기(기): - ○안전표지(개): 4 ○보호구역표시(개): 2 ○노면표시(개소): 2 ○횡단보도(개소): - ○고원식횡단보도(개소): - ○과속방지턱(개): -	○도로반사경(개): - ○미끄럼방지시설(개소): - ○보도(m): - ○방호울타리(m): - ○옐로카펫(개소): - ○노란발자국(개소): - ○CCTV(대): -
10	강선로12번길 ~ 강선로 35	220	10	○신호기(기): 2 ○안전표지(개): 23 ○보호구역표시(개): 1 ○노면표시(개소): 2 ○횡단보도(개소): 2 ○고원식횡단보도(개소): 2 ○과속방지턱(개): 1	○도로반사경(개): 2 ○미끄럼방지시설(개소): 4 ○보도(m): 400 ○방호울타리(m): 240 ○옐로카펫(개소): - ○노란발자국(개소): - ○CCTV(대): -

작성자 행정8급 (성명) 이준영 (인)

210mm×297mm[일반용지 60g/m<sup>2</sup>(재활용품)]

## 보호구역 지정(확대)신청 시설 주변 약도



## 어린이 보호구역 관리카드

[부산광역시 사상구]

제 25 호

(앞쪽)

보호구역 지정 시설 명	괘법한신유치원	구분	택1(초등학교, <b>유치원</b> , 어린이집, 특수학교, 학원) 택1(주거복지시설, 의료복지시설, 여가복지시설)
소재지	사상구 낙동대로1210번길 33 (괘법동) <span style="float: right;">(전화번호: 328-0702)</span>		
지정일자	1999년 11월 20일	지정시설의 시설장 성 명 박회옥	

### 보호구역 내 시설물 설치내용

일련 번호	구간별	연장 거리 (m)	도로 폭 (m)	시설물 설치내용	
1	삼락수로교~덕포빌라 (운산로 15~88)	680	14	○신호기(기): 10 ○안전표지(개): 92 ○보호구역표시(개): 15 ○노면표시(개소): 44 ○횡단보도(개소): 6 ○고원식횡단보도(개소): 3 ○과속방지턱(개): 10	○도로반사경(개): 4 ○미끄럼방지시설(개소): 4 ○보도(m): 670 ○방호울타리(m): 120 ○옐로카펫(개소): 1 ○노란발자국(개소): 2 ○CCTV(대): 1(불법 주정차 2(신호·과속)
2	한신1차후문~삼락교 (낙동대로1210번길 5~78)	330	8~11	○신호기(기): 13 ○안전표지(개): 52 ○보호구역표시(개): 6 ○노면표시(개소): 27 ○횡단보도(개소): 8 ○고원식횡단보도(개소): - ○과속방지턱(개): 3	○도로반사경(개): - ○미끄럼방지시설(개소): - ○보도(m): 410 ○방호울타리(m): 240 ○옐로카펫(개소): - ○노란발자국(개소): - ○CCTV(대): 1(불법 주정차 1(신호·과속)

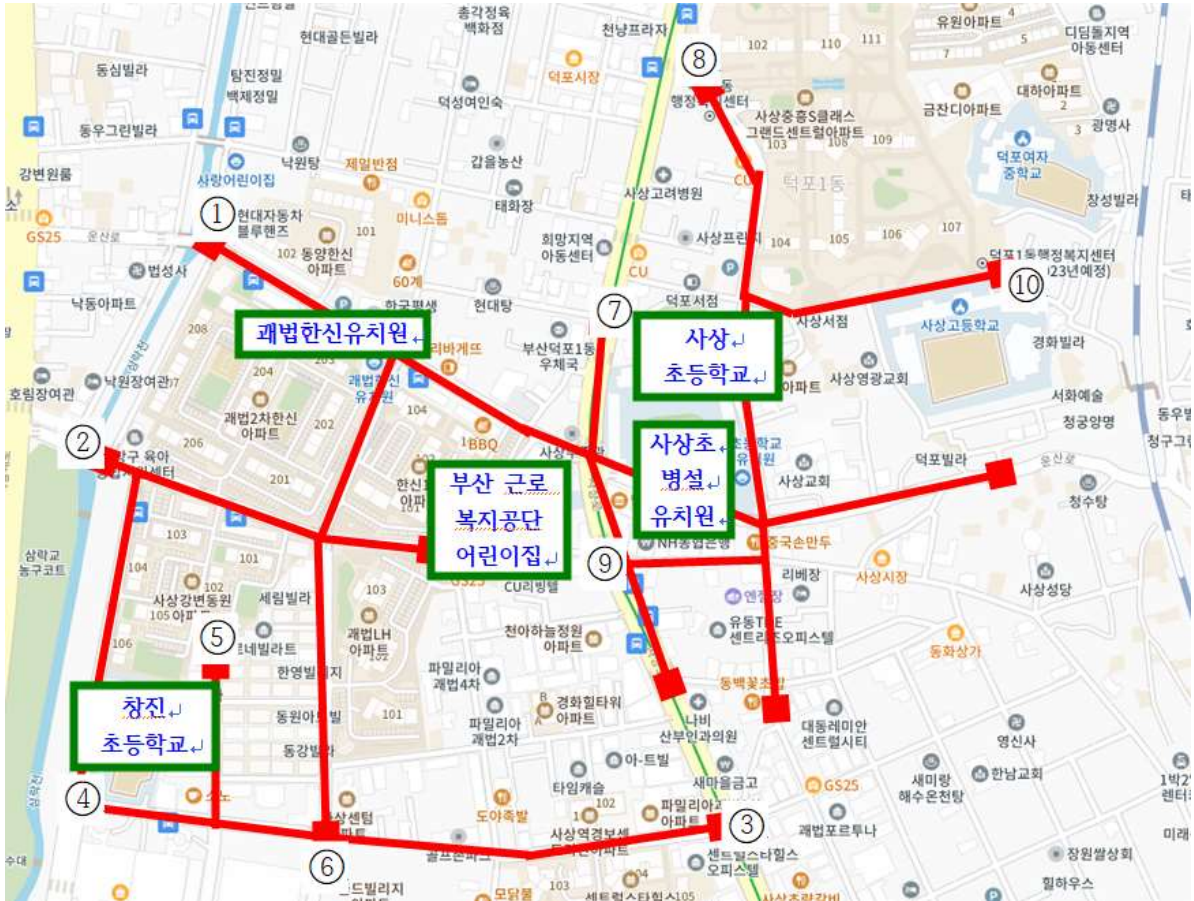
3	르네시떼~본가김밥 (사상로223번길 43~ 사상로 225)	550	8~11	○신호기(기): 6 ○안전표지(개): 35 ○보호구역표시(개): 17 ○노면표시(개소): 40 ○횡단보도(개소): 6 ○고원식횡단보도(개소): 2 ○과속방지턱(개): 4	○도로반사경(개): 4 ○미끄럼방지시설(개소): 3 ○보도(m): 210 ○방호울타리(m): 40 ○옐로카펫(개소): - ○노란발자국(개소): - ○CCTV(대): 1(불법 주정차)
4	삼락교-르네시떼 (광장로1번길)	260	14	○신호기(기): 4 ○안전표지(개): 25 ○보호구역표시(개): 4 ○노면표시(개소): 16 ○횡단보도(개소): 3 ○고원식횡단보도(개소): 2 ○과속방지턱(개): 3	○도로반사경(개): - ○미끄럼방지시설(개소): - ○보도(m): 540 ○방호울타리(m): 240 ○옐로카펫(개소): - ○노란발자국(개소): - ○CCTV(대): 1(불법 주정차)
5	르네시떼 주차장~창영빌라 (광장로13번길 51~67)	130	6	○신호기(기): - ○안전표지(개): 5 ○보호구역표시(개): 3 ○노면표시(개소): 6 ○횡단보도(개소): 1 ○고원식횡단보도(개소): - ○과속방지턱(개): -	○도로반사경(개): - ○미끄럼방지시설(개소): - ○보도(m): - ○방호울타리(m): - ○옐로카펫(개소): - ○노란발자국(개소): - ○CCTV(대): -
6	HC스크린골프~괘법한신유치원 (광장로21번길 55~운산로)	410	8~10	○신호기(기): 1 ○안전표지(개): 20 ○보호구역표시(개): 10 ○노면표시(개소): 20 ○횡단보도(개소): 5 ○고원식횡단보도(개소): - ○과속방지턱(개): 7	○도로반사경(개): 2 ○미끄럼방지시설(개소): 1 ○보도(m): 370 ○방호울타리(m): - ○옐로카펫(개소): - ○노란발자국(개소): - ○CCTV(대): -
7	우리병원~사상불교사 (사상로 237~269)	290	17	○신호기(기): 8 ○안전표지(개): 30 ○보호구역표시(개): 11 ○노면표시(개소): 21 ○횡단보도(개소): 5 ○고원식횡단보도(개소): - ○과속방지턱(개): -	○도로반사경(개): - ○미끄럼방지시설(개소): 4 ○보도(m): 420 ○방호울타리(m): 120 ○옐로카펫(개소): - ○노란발자국(개소): - ○CCTV(대): 1(신호·과속)

8	광장로81번길 88 ~ 사상로292번길	520	7	○신호기(기): 2 ○안전표지(개): 29 ○보호구역표시(개): 3 ○노면표시(개소): 16 ○횡단보도(개소): 4 ○고원식횡단보도(개소): 3 ○과속방지턱(개): 5	○도로반사경(개): 1 ○미끄럼방지시설(개소): 4 ○보도(m): 335 ○방호울타리(m): 300 ○옐로카펫(개소): - ○노란발자국(개소): - ○CCTV(대): 1(불법 주정차)
9	사상시장(사상로250번길)	115	10	○신호기(기): - ○안전표지(개): 4 ○보호구역표시(개): 2 ○노면표시(개소): 2 ○횡단보도(개소): - ○고원식횡단보도(개소): - ○과속방지턱(개): -	○도로반사경(개): - ○미끄럼방지시설(개소): - ○보도(m): - ○방호울타리(m): - ○옐로카펫(개소): - ○노란발자국(개소): - ○CCTV(대): -
10	강선로12번길 ~ 강선로 35	220	10	○신호기(기): 2 ○안전표지(개): 23 ○보호구역표시(개): 1 ○노면표시(개소): 2 ○횡단보도(개소): 2 ○고원식횡단보도(개소): 2 ○과속방지턱(개): 1	○도로반사경(개): 2 ○미끄럼방지시설(개소): 4 ○보도(m): 400 ○방호울타리(m): 240 ○옐로카펫(개소): - ○노란발자국(개소): - ○CCTV(대): -

작성자 행정8급 (성명) 이준영 (인)

210mm×297mm[일반용지 60g/m<sup>2</sup>(재활용품)]

## 보호구역 지정(확대)신청 시설 주변 약도





## 어린이 보호구역 관리카드

[부산광역시 사상구]

제 26 호

(앞쪽)

보호구역 지정 시설 명	괘법초등학교	구분	택1(초등학교, 유치원, 어린이집, 특수학교, 학원) 택1(주거복지시설, 의료복지시설, 여가복지시설)
소재지	사상구 사상로161번길 8(괘법동) <span style="float: right;">(전화번호: 315-4345)</span>		
지정일자	1996년 5월 27일	지정시설의 시설장 성 명 김창희	

### 보호구역 내 시설물 설치내용

일련 번호	구간별	연장 거리 (m)	도로 폭 (m)	시설물 설치내용		
1	사상로 144~167	200	17	<table style="width: 100%; border: none;"> <tr> <td style="width: 50%; border: none;"> <ul style="list-style-type: none"> <li>○신호기(기): 5</li> <li>○안전표지(개): 26</li> <li>○보호구역통합표지(개):</li> <li>○보호구역표시(개):4</li> <li>○노면표시(개소): 14</li> <li>○횡단보도(개소): 5</li> <li>○고원식횡단보도(개소): 2</li> <li>○과속방지턱(개): -</li> </ul> </td> <td style="width: 50%; border: none;"> <ul style="list-style-type: none"> <li>○도로반사경(개): -</li> <li>○미끄럼방지시설(개소): 2</li> <li>○보도(m): 290</li> <li>○방호울타리(m): 120</li> <li>○엘로카펫(개소): 1</li> <li>○노란발자국(개소): 1</li> <li>○CCTV(대): 2(신호·과속)</li> </ul> </td> </tr> </table>	<ul style="list-style-type: none"> <li>○신호기(기): 5</li> <li>○안전표지(개): 26</li> <li>○보호구역통합표지(개):</li> <li>○보호구역표시(개):4</li> <li>○노면표시(개소): 14</li> <li>○횡단보도(개소): 5</li> <li>○고원식횡단보도(개소): 2</li> <li>○과속방지턱(개): -</li> </ul>	<ul style="list-style-type: none"> <li>○도로반사경(개): -</li> <li>○미끄럼방지시설(개소): 2</li> <li>○보도(m): 290</li> <li>○방호울타리(m): 120</li> <li>○엘로카펫(개소): 1</li> <li>○노란발자국(개소): 1</li> <li>○CCTV(대): 2(신호·과속)</li> </ul>
<ul style="list-style-type: none"> <li>○신호기(기): 5</li> <li>○안전표지(개): 26</li> <li>○보호구역통합표지(개):</li> <li>○보호구역표시(개):4</li> <li>○노면표시(개소): 14</li> <li>○횡단보도(개소): 5</li> <li>○고원식횡단보도(개소): 2</li> <li>○과속방지턱(개): -</li> </ul>	<ul style="list-style-type: none"> <li>○도로반사경(개): -</li> <li>○미끄럼방지시설(개소): 2</li> <li>○보도(m): 290</li> <li>○방호울타리(m): 120</li> <li>○엘로카펫(개소): 1</li> <li>○노란발자국(개소): 1</li> <li>○CCTV(대): 2(신호·과속)</li> </ul>					
2	사상로161번길 3~61	330	8	<table style="width: 100%; border: none;"> <tr> <td style="width: 50%; border: none;"> <ul style="list-style-type: none"> <li>○신호기(기): -</li> <li>○안전표지(개): 24</li> <li>○보호구역통합표지(개): -</li> <li>○보호구역표시(개): 5</li> <li>○노면표시(개소): 10</li> <li>○횡단보도(개소): 1</li> <li>○고원식횡단보도(개소): -</li> <li>○과속방지턱(개): 3</li> </ul> </td> <td style="width: 50%; border: none;"> <ul style="list-style-type: none"> <li>○도로반사경(개): 1</li> <li>○미끄럼방지시설(개소): 4</li> <li>○보도(m): 140</li> <li>○방호울타리(m): 90</li> <li>○엘로카펫(개소): -</li> <li>○노란발자국(개소): -</li> <li>○CCTV(대): -</li> </ul> </td> </tr> </table>	<ul style="list-style-type: none"> <li>○신호기(기): -</li> <li>○안전표지(개): 24</li> <li>○보호구역통합표지(개): -</li> <li>○보호구역표시(개): 5</li> <li>○노면표시(개소): 10</li> <li>○횡단보도(개소): 1</li> <li>○고원식횡단보도(개소): -</li> <li>○과속방지턱(개): 3</li> </ul>	<ul style="list-style-type: none"> <li>○도로반사경(개): 1</li> <li>○미끄럼방지시설(개소): 4</li> <li>○보도(m): 140</li> <li>○방호울타리(m): 90</li> <li>○엘로카펫(개소): -</li> <li>○노란발자국(개소): -</li> <li>○CCTV(대): -</li> </ul>
<ul style="list-style-type: none"> <li>○신호기(기): -</li> <li>○안전표지(개): 24</li> <li>○보호구역통합표지(개): -</li> <li>○보호구역표시(개): 5</li> <li>○노면표시(개소): 10</li> <li>○횡단보도(개소): 1</li> <li>○고원식횡단보도(개소): -</li> <li>○과속방지턱(개): 3</li> </ul>	<ul style="list-style-type: none"> <li>○도로반사경(개): 1</li> <li>○미끄럼방지시설(개소): 4</li> <li>○보도(m): 140</li> <li>○방호울타리(m): 90</li> <li>○엘로카펫(개소): -</li> <li>○노란발자국(개소): -</li> <li>○CCTV(대): -</li> </ul>					

3	사상로163번길	200	8	<ul style="list-style-type: none"> <li>○신호기(기): -</li> <li>○안전표지(개): 4</li> <li>○보호구역통합표지(개): -</li> <li>○보호구역표시(개): 3</li> <li>○노면표시(개소): 3</li> <li>○횡단보도(개소): -</li> <li>○고원식횡단보도(개소): -</li> <li>○과속방지턱(개): 1</li> </ul>	<ul style="list-style-type: none"> <li>○도로반사경(개): -</li> <li>○미끄럼방지시설(개소): 1</li> <li>○보도(m): -</li> <li>○방호울타리(m): -</li> <li>○엘로카펫(개소): -</li> <li>○노란발자국(개소): -</li> <li>○CCTV(대): -</li> </ul>
4	사상로181번길 5 ~ 83	450	8	<ul style="list-style-type: none"> <li>○신호기(기): -</li> <li>○안전표지(개): 11</li> <li>○보호구역통합표지(개): -</li> <li>○보호구역표시(개): 7</li> <li>○노면표시(개소): 9</li> <li>○횡단보도(개소): -</li> <li>○고원식횡단보도(개소): -</li> <li>○과속방지턱(개): -</li> </ul>	<ul style="list-style-type: none"> <li>○도로반사경(개): -</li> <li>○미끄럼방지시설(개소): 4</li> <li>○보도(m): -</li> <li>○방호울타리(m): -</li> <li>○엘로카펫(개소): -</li> <li>○노란발자국(개소): -</li> <li>○CCTV(대): -</li> </ul>
5	새벽로194번길 3 ~ 73	380	6	<ul style="list-style-type: none"> <li>○신호기(기): -</li> <li>○안전표지(개): 5</li> <li>○보호구역통합표지(개): -</li> <li>○보호구역표시(개): 2</li> <li>○노면표시(개소): 6</li> <li>○횡단보도(개소): -</li> <li>○고원식횡단보도(개소): -</li> <li>○과속방지턱(개): 6</li> </ul>	<ul style="list-style-type: none"> <li>○도로반사경(개): -</li> <li>○미끄럼방지시설(개소): 1</li> <li>○보도(m): -</li> <li>○방호울타리(m): -</li> <li>○엘로카펫(개소): -</li> <li>○노란발자국(개소): -</li> <li>○CCTV(대): -</li> </ul>
6	새벽로202번길 3 ~ 55	300	8	<ul style="list-style-type: none"> <li>○신호기(기): -</li> <li>○안전표지(개): 11</li> <li>○보호구역통합표지(개): -</li> <li>○보호구역표시(개): 4</li> <li>○노면표시(개소): 8</li> <li>○횡단보도(개소): 2</li> <li>○고원식횡단보도(개소): -</li> <li>○과속방지턱(개): -</li> </ul>	<ul style="list-style-type: none"> <li>○도로반사경(개): -</li> <li>○미끄럼방지시설(개소): 2</li> <li>○보도(m): -</li> <li>○방호울타리(m): -</li> <li>○엘로카펫(개소): -</li> <li>○노란발자국(개소): -</li> <li>○CCTV(대): -</li> </ul>

7	괘감로 58~ 괘감로 141	840	11	<ul style="list-style-type: none"> <li>○신호기(기): 13</li> <li>○안전표지(개): 55</li> <li>○보호구역통합표지(개): -</li> <li>○보호구역표시(개): 26</li> <li>○노면표시(개소): 41</li> <li>○횡단보도(개소): 8</li> <li>○고원식횡단보도(개소): 2</li> <li>○과속방지턱(개): 5</li> </ul>	<ul style="list-style-type: none"> <li>○도로반사경(개): -</li> <li>○미끄럼방지시설(개소): 6</li> <li>○보도(m): 1,070</li> <li>○방호울타리(m): 150</li> <li>○엘로카펫(개소): 1</li> <li>○노란발자국(개소): -</li> <li>○CCTV(대): 2(신호·과속)</li> </ul>
8	괘감로 64~사범사정로63번길 20	220	8	<ul style="list-style-type: none"> <li>○신호기(기): 2</li> <li>○안전표지(개): 33</li> <li>○보호구역통합표지(개): -</li> <li>○보호구역표시(개): 5</li> <li>○노면표시(개소): 5</li> <li>○횡단보도(개소): 4</li> <li>○고원식횡단보도(개소): 2</li> <li>○과속방지턱(개): 2</li> </ul>	<ul style="list-style-type: none"> <li>○도로반사경(개): 1</li> <li>○미끄럼방지시설(개소): 4</li> <li>○보도(m): 160</li> <li>○방호울타리(m): 80</li> <li>○엘로카펫(개소): -</li> <li>○노란발자국(개소): 1</li> <li>○CCTV(대): -</li> </ul>
9	새벽로167번길 24 ~ 60	100	8	<ul style="list-style-type: none"> <li>○신호기(기): -</li> <li>○안전표지(개): 10</li> <li>○보호구역통합표지(개): -</li> <li>○보호구역표시(개): 2</li> <li>○노면표시(개소): 2</li> <li>○횡단보도(개소): 1</li> <li>○고원식횡단보도(개소): -</li> <li>○과속방지턱(개): 1</li> </ul>	<ul style="list-style-type: none"> <li>○도로반사경(개): -</li> <li>○미끄럼방지시설(개소): -</li> <li>○보도(m): -</li> <li>○방호울타리(m): -</li> <li>○엘로카펫(개소): -</li> <li>○노란발자국(개소): -</li> <li>○CCTV(대): -</li> </ul>
10	새벽로168번길 49 ~ 학감대로267번길 14	350	8	<ul style="list-style-type: none"> <li>○신호기(기): -</li> <li>○안전표지(개): 15</li> <li>○보호구역통합표지(개): -</li> <li>○보호구역표시(개): 4</li> <li>○노면표시(개소): 19</li> <li>○횡단보도(개소): 2</li> <li>○고원식횡단보도(개소): 2</li> <li>○과속방지턱(개): 3</li> </ul>	<ul style="list-style-type: none"> <li>○도로반사경(개): 1</li> <li>○미끄럼방지시설(개소): 3</li> <li>○보도(m): 220</li> <li>○방호울타리(m): 40</li> <li>○엘로카펫(개소): -</li> <li>○노란발자국(개소): -</li> <li>○CCTV(대): -</li> </ul>

11	새벽시장로133번길 11~사상로 123	360	8	<ul style="list-style-type: none"> <li>○신호기(기): -</li> <li>○안전표지(개): 36</li> <li>○보호구역통합표지(개): -</li> <li>○보호구역표시(개): 8</li> <li>○노면표시(개소): 14</li> <li>○횡단보도(개소): 1</li> <li>○고원식횡단보도(개소): 4</li> <li>○과속방지턱(개): 3</li> </ul>	<ul style="list-style-type: none"> <li>○도로반사경(개): -</li> <li>○미끄럼방지시설(개소): 4</li> <li>○보도(m): 260</li> <li>○방호울타리(m): 90</li> <li>○엘로카펫(개소): 1</li> <li>○노란발자국(개소): -</li> <li>○CCTV(대): -</li> </ul>
12	사상로137번길 34 ~ 22	50	8	<ul style="list-style-type: none"> <li>○신호기(기): -</li> <li>○안전표지(개): 3</li> <li>○보호구역통합표지(개): -</li> <li>○보호구역표시(개): 3</li> <li>○노면표시(개소): 6</li> <li>○횡단보도(개소): -</li> <li>○고원식횡단보도(개소): -</li> <li>○과속방지턱(개): -</li> </ul>	<ul style="list-style-type: none"> <li>○도로반사경(개): -</li> <li>○미끄럼방지시설(개소): 1</li> <li>○보도(m): -</li> <li>○방호울타리(m): -</li> <li>○엘로카펫(개소): -</li> <li>○노란발자국(개소): -</li> <li>○CCTV(대): -</li> </ul>
13	괘감로 118 ~ 대동로 310	250	13	<ul style="list-style-type: none"> <li>○신호기(기): 4</li> <li>○안전표지(개): 15</li> <li>○보호구역통합표지(개): -</li> <li>○보호구역표시(개): 6</li> <li>○노면표시(개소): 14</li> <li>○횡단보도(개소): 2</li> <li>○고원식횡단보도(개소): -</li> <li>○과속방지턱(개): -</li> </ul>	<ul style="list-style-type: none"> <li>○도로반사경(개): -</li> <li>○미끄럼방지시설(개소): 2</li> <li>○보도(m): -</li> <li>○방호울타리(m): -</li> <li>○엘로카펫(개소): -</li> <li>○노란발자국(개소): -</li> <li>○CCTV(대): -</li> </ul>

작성자 행정8급 (성명) 이준영 (인)

## 어린이 보호구역 주변 약도



## 어린이 보호구역 관리카드

[부산광역시 사상구]

제 27 호

(앞쪽)

보호구역 지정 시설 명	감전셋별유치원	구분	택1(초등학교, <b>유치원</b> , 어린이집, 특수학교, 학원) 택1(주거복지시설, 의료복지시설, 여가복지시설)
소재지	사상구 과감로 77(과법동) <span style="float: right;">(전화번호: 317-5042 )</span>		
지정일자	1999년 11월 20일	지정시설의 시설장 성 명 문경자	

### 보호구역 내 시설물 설치내용

일련 번호	구간별	연장 거리 (m)	도로 폭 (m)	시설물 설치내용		
1	사상로 144~167	200	17	<table style="width: 100%; border: none;"> <tr> <td style="width: 50%; border: none;"> <ul style="list-style-type: none"> <li>○신호기(기): 5</li> <li>○안전표지(개): 26</li> <li>○보호구역통합표지(개):</li> <li>○보호구역표시(개):4</li> <li>○노면표시(개소): 14</li> <li>○횡단보도(개소): 5</li> <li>○고원식횡단보도(개소): 2</li> <li>○과속방지턱(개): -</li> </ul> </td> <td style="width: 50%; border: none;"> <ul style="list-style-type: none"> <li>○도로반사경(개): -</li> <li>○미끄럼방지시설(개소): 2</li> <li>○보도(m): 290</li> <li>○방호울타리(m): 120</li> <li>○엘로카펫(개소): 1</li> <li>○노란발자국(개소): 1</li> <li>○CCTV(대): 2(신호·과속)</li> </ul> </td> </tr> </table>	<ul style="list-style-type: none"> <li>○신호기(기): 5</li> <li>○안전표지(개): 26</li> <li>○보호구역통합표지(개):</li> <li>○보호구역표시(개):4</li> <li>○노면표시(개소): 14</li> <li>○횡단보도(개소): 5</li> <li>○고원식횡단보도(개소): 2</li> <li>○과속방지턱(개): -</li> </ul>	<ul style="list-style-type: none"> <li>○도로반사경(개): -</li> <li>○미끄럼방지시설(개소): 2</li> <li>○보도(m): 290</li> <li>○방호울타리(m): 120</li> <li>○엘로카펫(개소): 1</li> <li>○노란발자국(개소): 1</li> <li>○CCTV(대): 2(신호·과속)</li> </ul>
<ul style="list-style-type: none"> <li>○신호기(기): 5</li> <li>○안전표지(개): 26</li> <li>○보호구역통합표지(개):</li> <li>○보호구역표시(개):4</li> <li>○노면표시(개소): 14</li> <li>○횡단보도(개소): 5</li> <li>○고원식횡단보도(개소): 2</li> <li>○과속방지턱(개): -</li> </ul>	<ul style="list-style-type: none"> <li>○도로반사경(개): -</li> <li>○미끄럼방지시설(개소): 2</li> <li>○보도(m): 290</li> <li>○방호울타리(m): 120</li> <li>○엘로카펫(개소): 1</li> <li>○노란발자국(개소): 1</li> <li>○CCTV(대): 2(신호·과속)</li> </ul>					
2	사상로161번길 3~61	330	8	<table style="width: 100%; border: none;"> <tr> <td style="width: 50%; border: none;"> <ul style="list-style-type: none"> <li>○신호기(기): -</li> <li>○안전표지(개): 24</li> <li>○보호구역통합표지(개): -</li> <li>○보호구역표시(개): 5</li> <li>○노면표시(개소): 10</li> <li>○횡단보도(개소): 1</li> <li>○고원식횡단보도(개소): -</li> <li>○과속방지턱(개): 3</li> </ul> </td> <td style="width: 50%; border: none;"> <ul style="list-style-type: none"> <li>○도로반사경(개): 1</li> <li>○미끄럼방지시설(개소): 4</li> <li>○보도(m): 140</li> <li>○방호울타리(m): 90</li> <li>○엘로카펫(개소): -</li> <li>○노란발자국(개소): -</li> <li>○CCTV(대): -</li> </ul> </td> </tr> </table>	<ul style="list-style-type: none"> <li>○신호기(기): -</li> <li>○안전표지(개): 24</li> <li>○보호구역통합표지(개): -</li> <li>○보호구역표시(개): 5</li> <li>○노면표시(개소): 10</li> <li>○횡단보도(개소): 1</li> <li>○고원식횡단보도(개소): -</li> <li>○과속방지턱(개): 3</li> </ul>	<ul style="list-style-type: none"> <li>○도로반사경(개): 1</li> <li>○미끄럼방지시설(개소): 4</li> <li>○보도(m): 140</li> <li>○방호울타리(m): 90</li> <li>○엘로카펫(개소): -</li> <li>○노란발자국(개소): -</li> <li>○CCTV(대): -</li> </ul>
<ul style="list-style-type: none"> <li>○신호기(기): -</li> <li>○안전표지(개): 24</li> <li>○보호구역통합표지(개): -</li> <li>○보호구역표시(개): 5</li> <li>○노면표시(개소): 10</li> <li>○횡단보도(개소): 1</li> <li>○고원식횡단보도(개소): -</li> <li>○과속방지턱(개): 3</li> </ul>	<ul style="list-style-type: none"> <li>○도로반사경(개): 1</li> <li>○미끄럼방지시설(개소): 4</li> <li>○보도(m): 140</li> <li>○방호울타리(m): 90</li> <li>○엘로카펫(개소): -</li> <li>○노란발자국(개소): -</li> <li>○CCTV(대): -</li> </ul>					

3	사상로163번길	200	8	<ul style="list-style-type: none"> <li>○신호기(기): -</li> <li>○안전표지(개): 4</li> <li>○보호구역통합표지(개): -</li> <li>○보호구역표시(개): 3</li> <li>○노면표시(개소): 3</li> <li>○횡단보도(개소): -</li> <li>○고원식횡단보도(개소): -</li> <li>○과속방지턱(개): 1</li> </ul>	<ul style="list-style-type: none"> <li>○도로반사경(개): -</li> <li>○미끄럼방지시설(개소): 1</li> <li>○보도(m): -</li> <li>○방호울타리(m): -</li> <li>○엘로카펫(개소): -</li> <li>○노란발자국(개소): -</li> <li>○CCTV(대): -</li> </ul>
4	사상로181번길 5 ~ 83	450	8	<ul style="list-style-type: none"> <li>○신호기(기): -</li> <li>○안전표지(개): 11</li> <li>○보호구역통합표지(개): -</li> <li>○보호구역표시(개): 7</li> <li>○노면표시(개소): 9</li> <li>○횡단보도(개소): -</li> <li>○고원식횡단보도(개소): -</li> <li>○과속방지턱(개): -</li> </ul>	<ul style="list-style-type: none"> <li>○도로반사경(개): -</li> <li>○미끄럼방지시설(개소): 4</li> <li>○보도(m): -</li> <li>○방호울타리(m): -</li> <li>○엘로카펫(개소): -</li> <li>○노란발자국(개소): -</li> <li>○CCTV(대): -</li> </ul>
5	새벽로194번길 3 ~ 73	380	6	<ul style="list-style-type: none"> <li>○신호기(기): -</li> <li>○안전표지(개): 5</li> <li>○보호구역통합표지(개): -</li> <li>○보호구역표시(개): 2</li> <li>○노면표시(개소): 6</li> <li>○횡단보도(개소): -</li> <li>○고원식횡단보도(개소): -</li> <li>○과속방지턱(개): 6</li> </ul>	<ul style="list-style-type: none"> <li>○도로반사경(개): -</li> <li>○미끄럼방지시설(개소): 1</li> <li>○보도(m): -</li> <li>○방호울타리(m): -</li> <li>○엘로카펫(개소): -</li> <li>○노란발자국(개소): -</li> <li>○CCTV(대): -</li> </ul>
6	새벽로202번길 3 ~ 55	300	8	<ul style="list-style-type: none"> <li>○신호기(기): -</li> <li>○안전표지(개): 11</li> <li>○보호구역통합표지(개): -</li> <li>○보호구역표시(개): 4</li> <li>○노면표시(개소): 8</li> <li>○횡단보도(개소): 2</li> <li>○고원식횡단보도(개소): -</li> <li>○과속방지턱(개): -</li> </ul>	<ul style="list-style-type: none"> <li>○도로반사경(개): -</li> <li>○미끄럼방지시설(개소): 2</li> <li>○보도(m): -</li> <li>○방호울타리(m): -</li> <li>○엘로카펫(개소): -</li> <li>○노란발자국(개소): -</li> <li>○CCTV(대): -</li> </ul>

7	괘감로 58~ 괘감로 141	840	11	<ul style="list-style-type: none"> <li>○신호기(기): 13</li> <li>○안전표지(개): 55</li> <li>○보호구역통합표지(개): -</li> <li>○보호구역표시(개): 26</li> <li>○노면표시(개소): 41</li> <li>○횡단보도(개소): 8</li> <li>○고원식횡단보도(개소): 2</li> <li>○과속방지턱(개): 5</li> </ul>	<ul style="list-style-type: none"> <li>○도로반사경(개): -</li> <li>○미끄럼방지시설(개소): 6</li> <li>○보도(m): 1,070</li> <li>○방호울타리(m): 150</li> <li>○엘로카펫(개소): 1</li> <li>○노란발자국(개소): -</li> <li>○CCTV(대): 2(신호·과속)</li> </ul>
8	괘감로 64~사범사정로63번길 20	220	8	<ul style="list-style-type: none"> <li>○신호기(기): 2</li> <li>○안전표지(개): 33</li> <li>○보호구역통합표지(개): -</li> <li>○보호구역표시(개): 5</li> <li>○노면표시(개소): 5</li> <li>○횡단보도(개소): 4</li> <li>○고원식횡단보도(개소): 2</li> <li>○과속방지턱(개): 2</li> </ul>	<ul style="list-style-type: none"> <li>○도로반사경(개): 1</li> <li>○미끄럼방지시설(개소): 4</li> <li>○보도(m): 160</li> <li>○방호울타리(m): 80</li> <li>○엘로카펫(개소): -</li> <li>○노란발자국(개소): 1</li> <li>○CCTV(대): -</li> </ul>
9	새벽로167번길 24 ~ 60	100	8	<ul style="list-style-type: none"> <li>○신호기(기): -</li> <li>○안전표지(개): 10</li> <li>○보호구역통합표지(개): -</li> <li>○보호구역표시(개): 2</li> <li>○노면표시(개소): 2</li> <li>○횡단보도(개소): 1</li> <li>○고원식횡단보도(개소): -</li> <li>○과속방지턱(개): 1</li> </ul>	<ul style="list-style-type: none"> <li>○도로반사경(개): -</li> <li>○미끄럼방지시설(개소): -</li> <li>○보도(m): -</li> <li>○방호울타리(m): -</li> <li>○엘로카펫(개소): -</li> <li>○노란발자국(개소): -</li> <li>○CCTV(대): -</li> </ul>
10	새벽로168번길 49 ~ 학림대로267번길 14	350	8	<ul style="list-style-type: none"> <li>○신호기(기): -</li> <li>○안전표지(개): 15</li> <li>○보호구역통합표지(개): -</li> <li>○보호구역표시(개): 4</li> <li>○노면표시(개소): 19</li> <li>○횡단보도(개소): 2</li> <li>○고원식횡단보도(개소): 2</li> <li>○과속방지턱(개): 3</li> </ul>	<ul style="list-style-type: none"> <li>○도로반사경(개): 1</li> <li>○미끄럼방지시설(개소): 3</li> <li>○보도(m): 220</li> <li>○방호울타리(m): 40</li> <li>○엘로카펫(개소): -</li> <li>○노란발자국(개소): -</li> <li>○CCTV(대): -</li> </ul>



11	새벽시장로133번길 11 ~ 사상로 123	360	8	○신호기(기): - ○안전표지(개): 36 ○보호구역통합표지(개): - ○보호구역표시(개): 8 ○노면표시(개소): 14 ○횡단보도(개소): 1 ○고원식횡단보도(개소): 4 ○과속방지턱(개): 3	○도로반사경(개): - ○미끄럼방지시설(개소): 4 ○보도(m): 260 ○방호울타리(m): 90 ○엘로카펫(개소): 1 ○노란발자국(개소): - ○CCTV(대): -
12	사상로137번길 34 ~ 22	50	8	○신호기(기): - ○안전표지(개): 3 ○보호구역통합표지(개): - ○보호구역표시(개): 3 ○노면표시(개소): 6 ○횡단보도(개소): - ○고원식횡단보도(개소): - ○과속방지턱(개): -	○도로반사경(개): - ○미끄럼방지시설(개소): 1 ○보도(m): - ○방호울타리(m): - ○엘로카펫(개소): - ○노란발자국(개소): - ○CCTV(대): -
13	괘감로 118 ~ 대동로 310	250	13	○신호기(기): 4 ○안전표지(개): 15 ○보호구역통합표지(개): - ○보호구역표시(개): 6 ○노면표시(개소): 14 ○횡단보도(개소): 2 ○고원식횡단보도(개소): - ○과속방지턱(개): -	○도로반사경(개): - ○미끄럼방지시설(개소): 2 ○보도(m): - ○방호울타리(m): - ○엘로카펫(개소): - ○노란발자국(개소): - ○CCTV(대): -

작성자 행정8급 (성명) 이준영 (인)

## 어린이 보호구역 주변 약도



※ 2021.3.1. ~ 2026.2.28 휴원 중

## 어린이 보호구역 관리카드

[부산광역시 사상구]

제 28 호

(앞쪽)

보호구역 지정 시설 명	감전초등학교	구분	택1(초등학교, 유치원, 어린이집, 특수학교, 학원) 택1(주거복지시설, 의료복지시설, 여가복지시설)
소재지	사상구 과감로 132(감전동) (전화번호: 310-8300)		
지정일자	1996년 5월 27일	지정시설의 시설장 성 명 박영임	

### 보호구역 내 시설물 설치내용

일련 번호	구간별	연장 거리 (m)	도로 폭 (m)	시설물 설치내용	
1	사상로 144~167	200	17	<ul style="list-style-type: none"> <li>○신호기(기): 5</li> <li>○안전표지(개): 26</li> <li>○보호구역통합표지(개):</li> <li>○보호구역표시(개):4</li> <li>○노면표시(개소): 14</li> <li>○횡단보도(개소): 5</li> <li>○고원식횡단보도(개소): 2</li> <li>○과속방지턱(개): -</li> </ul>	<ul style="list-style-type: none"> <li>○도로반사경(개): -</li> <li>○미끄럼방지시설(개소): 2</li> <li>○보도(m): 290</li> <li>○방호울타리(m): 120</li> <li>○엘로카펫(개소): 1</li> <li>○노란발자국(개소): 1</li> <li>○CCTV(대): 2(신호·과속)</li> </ul>
2	사상로161번길 3~61	330	8	<ul style="list-style-type: none"> <li>○신호기(기): -</li> <li>○안전표지(개): 24</li> <li>○보호구역통합표지(개): -</li> <li>○보호구역표시(개): 5</li> <li>○노면표시(개소): 10</li> <li>○횡단보도(개소): 1</li> <li>○고원식횡단보도(개소): -</li> <li>○과속방지턱(개): 3</li> </ul>	<ul style="list-style-type: none"> <li>○도로반사경(개): 1</li> <li>○미끄럼방지시설(개소): 4</li> <li>○보도(m): 140</li> <li>○방호울타리(m): 90</li> <li>○엘로카펫(개소): -</li> <li>○노란발자국(개소): -</li> <li>○CCTV(대): -</li> </ul>

3	사상로163번길	200	8	<ul style="list-style-type: none"> <li>○신호기(기): -</li> <li>○안전표지(개): 4</li> <li>○보호구역통합표지(개): -</li> <li>○보호구역표시(개): 3</li> <li>○노면표시(개소): 3</li> <li>○횡단보도(개소): -</li> <li>○고원식횡단보도(개소): -</li> <li>○과속방지턱(개): 1</li> </ul>	<ul style="list-style-type: none"> <li>○도로반사경(개): -</li> <li>○미끄럼방지시설(개소): 1</li> <li>○보도(m): -</li> <li>○방호울타리(m): -</li> <li>○엘로카펫(개소): -</li> <li>○노란발자국(개소): -</li> <li>○CCTV(대): -</li> </ul>
4	사상로181번길 5 ~ 83	450	8	<ul style="list-style-type: none"> <li>○신호기(기): -</li> <li>○안전표지(개): 11</li> <li>○보호구역통합표지(개): -</li> <li>○보호구역표시(개): 7</li> <li>○노면표시(개소): 9</li> <li>○횡단보도(개소): -</li> <li>○고원식횡단보도(개소): -</li> <li>○과속방지턱(개): -</li> </ul>	<ul style="list-style-type: none"> <li>○도로반사경(개): -</li> <li>○미끄럼방지시설(개소): 4</li> <li>○보도(m): -</li> <li>○방호울타리(m): -</li> <li>○엘로카펫(개소): -</li> <li>○노란발자국(개소): -</li> <li>○CCTV(대): -</li> </ul>
5	새벽로194번길 3 ~ 73	380	6	<ul style="list-style-type: none"> <li>○신호기(기): -</li> <li>○안전표지(개): 5</li> <li>○보호구역통합표지(개): -</li> <li>○보호구역표시(개): 2</li> <li>○노면표시(개소): 6</li> <li>○횡단보도(개소): -</li> <li>○고원식횡단보도(개소): -</li> <li>○과속방지턱(개): 6</li> </ul>	<ul style="list-style-type: none"> <li>○도로반사경(개): -</li> <li>○미끄럼방지시설(개소): 1</li> <li>○보도(m): -</li> <li>○방호울타리(m): -</li> <li>○엘로카펫(개소): -</li> <li>○노란발자국(개소): -</li> <li>○CCTV(대): -</li> </ul>
6	새벽로202번길 3 ~ 55	300	8	<ul style="list-style-type: none"> <li>○신호기(기): -</li> <li>○안전표지(개): 11</li> <li>○보호구역통합표지(개): -</li> <li>○보호구역표시(개): 4</li> <li>○노면표시(개소): 8</li> <li>○횡단보도(개소): 2</li> <li>○고원식횡단보도(개소): -</li> <li>○과속방지턱(개): -</li> </ul>	<ul style="list-style-type: none"> <li>○도로반사경(개): -</li> <li>○미끄럼방지시설(개소): 2</li> <li>○보도(m): -</li> <li>○방호울타리(m): -</li> <li>○엘로카펫(개소): -</li> <li>○노란발자국(개소): -</li> <li>○CCTV(대): -</li> </ul>

7	괘감로 58~ 괘감로 141	840	11	<ul style="list-style-type: none"> <li>○신호기(기): 13</li> <li>○안전표지(개): 55</li> <li>○보호구역통합표지(개): -</li> <li>○보호구역표시(개): 26</li> <li>○노면표시(개소): 41</li> <li>○횡단보도(개소): 8</li> <li>○고원식횡단보도(개소): 2</li> <li>○과속방지턱(개): 5</li> </ul>	<ul style="list-style-type: none"> <li>○도로반사경(개): -</li> <li>○미끄럼방지시설(개소): 6</li> <li>○보도(m): 1,070</li> <li>○방호울타리(m): 150</li> <li>○엘로카펫(개소): 1</li> <li>○노란발자국(개소): -</li> <li>○CCTV(대): 2(신호·과속)</li> </ul>
8	괘감로 64~사범사정로63번길 20	220	8	<ul style="list-style-type: none"> <li>○신호기(기): 2</li> <li>○안전표지(개): 33</li> <li>○보호구역통합표지(개): -</li> <li>○보호구역표시(개): 5</li> <li>○노면표시(개소): 5</li> <li>○횡단보도(개소): 4</li> <li>○고원식횡단보도(개소): 2</li> <li>○과속방지턱(개): 2</li> </ul>	<ul style="list-style-type: none"> <li>○도로반사경(개): 1</li> <li>○미끄럼방지시설(개소): 4</li> <li>○보도(m): 160</li> <li>○방호울타리(m): 80</li> <li>○엘로카펫(개소): -</li> <li>○노란발자국(개소): 1</li> <li>○CCTV(대): -</li> </ul>
9	새벽로167번길 24 ~ 60	100	8	<ul style="list-style-type: none"> <li>○신호기(기): -</li> <li>○안전표지(개): 10</li> <li>○보호구역통합표지(개): -</li> <li>○보호구역표시(개): 2</li> <li>○노면표시(개소): 2</li> <li>○횡단보도(개소): 1</li> <li>○고원식횡단보도(개소): -</li> <li>○과속방지턱(개): 1</li> </ul>	<ul style="list-style-type: none"> <li>○도로반사경(개): -</li> <li>○미끄럼방지시설(개소): -</li> <li>○보도(m): -</li> <li>○방호울타리(m): -</li> <li>○엘로카펫(개소): -</li> <li>○노란발자국(개소): -</li> <li>○CCTV(대): -</li> </ul>
10	새벽로168번길 49 ~ 학림대로267번길 14	350	8	<ul style="list-style-type: none"> <li>○신호기(기): -</li> <li>○안전표지(개): 15</li> <li>○보호구역통합표지(개): -</li> <li>○보호구역표시(개): 4</li> <li>○노면표시(개소): 19</li> <li>○횡단보도(개소): 2</li> <li>○고원식횡단보도(개소): 2</li> <li>○과속방지턱(개): 3</li> </ul>	<ul style="list-style-type: none"> <li>○도로반사경(개): 1</li> <li>○미끄럼방지시설(개소): 3</li> <li>○보도(m): 220</li> <li>○방호울타리(m): 40</li> <li>○엘로카펫(개소): -</li> <li>○노란발자국(개소): -</li> <li>○CCTV(대): -</li> </ul>

11	새벽시장로133번길 11 ~ 사상로 123	360	8	<ul style="list-style-type: none"> <li>○신호기(기): -</li> <li>○안전표지(개): 36</li> <li>○보호구역통합표지(개): -</li> <li>○보호구역표시(개): 8</li> <li>○노면표시(개소): 14</li> <li>○횡단보도(개소): 1</li> <li>○고원식횡단보도(개소): 4</li> <li>○과속방지턱(개): 3</li> </ul>	<ul style="list-style-type: none"> <li>○도로반사경(개): -</li> <li>○미끄럼방지시설(개소): 4</li> <li>○보도(m): 260</li> <li>○방호울타리(m): 90</li> <li>○엘로카펫(개소): 1</li> <li>○노란발자국(개소): -</li> <li>○CCTV(대): -</li> </ul>
12	사상로137번길 34 ~ 22	50	8	<ul style="list-style-type: none"> <li>○신호기(기): -</li> <li>○안전표지(개): 3</li> <li>○보호구역통합표지(개): -</li> <li>○보호구역표시(개): 3</li> <li>○노면표시(개소): 6</li> <li>○횡단보도(개소): -</li> <li>○고원식횡단보도(개소): -</li> <li>○과속방지턱(개): -</li> </ul>	<ul style="list-style-type: none"> <li>○도로반사경(개): -</li> <li>○미끄럼방지시설(개소): 1</li> <li>○보도(m): -</li> <li>○방호울타리(m): -</li> <li>○엘로카펫(개소): -</li> <li>○노란발자국(개소): -</li> <li>○CCTV(대): -</li> </ul>
13	괘감로 118 ~ 대동로 310	250	13	<ul style="list-style-type: none"> <li>○신호기(기): 4</li> <li>○안전표지(개): 15</li> <li>○보호구역통합표지(개): -</li> <li>○보호구역표시(개): 6</li> <li>○노면표시(개소): 14</li> <li>○횡단보도(개소): 2</li> <li>○고원식횡단보도(개소): -</li> <li>○과속방지턱(개): -</li> </ul>	<ul style="list-style-type: none"> <li>○도로반사경(개): -</li> <li>○미끄럼방지시설(개소): 2</li> <li>○보도(m): -</li> <li>○방호울타리(m): -</li> <li>○엘로카펫(개소): -</li> <li>○노란발자국(개소): -</li> <li>○CCTV(대): -</li> </ul>

작성자 행정8급 (성명) 이준영 (인)

## 어린이 보호구역 주변 약도



## 어린이 보호구역 관리카드

[부산광역시 사상구]

제 29 호

(앞쪽)

보호구역 지정 시설 명	감전초등학교병설유치원	구분	택1(초등학교, <b>유치원</b> , 어린이집, 특수학교, 학원) 택1(주거복지시설, 의료복지시설, 여가복지시설)
소재지	사상구 과감로 132(감전동) <span style="float: right;">(전화번호: 325-6607)</span>		
지정일자	1996년 5월 27일	지정시설의 시설장 성 명 박영임	

### 보호구역 내 시설물 설치내용

일련 번호	구간별	연장 거리 (m)	도로 폭 (m)	시설물 설치내용		
1	사상로 144~167	200	17	<table style="width: 100%; border: none;"> <tr> <td style="width: 50%; border: none;"> <ul style="list-style-type: none"> <li>○신호기(기): 5</li> <li>○안전표지(개): 26</li> <li>○보호구역통합표지(개):</li> <li>○보호구역표시(개):4</li> <li>○노면표시(개소): 14</li> <li>○횡단보도(개소): 5</li> <li>○고원식횡단보도(개소): 2</li> <li>○과속방지턱(개): -</li> </ul> </td> <td style="width: 50%; border: none;"> <ul style="list-style-type: none"> <li>○도로반사경(개): -</li> <li>○미끄럼방지시설(개소): 2</li> <li>○보도(m): 290</li> <li>○방호울타리(m): 120</li> <li>○엘로카펫(개소): 1</li> <li>○노란발자국(개소): 1</li> <li>○CCTV(대): 2(신호·과속)</li> </ul> </td> </tr> </table>	<ul style="list-style-type: none"> <li>○신호기(기): 5</li> <li>○안전표지(개): 26</li> <li>○보호구역통합표지(개):</li> <li>○보호구역표시(개):4</li> <li>○노면표시(개소): 14</li> <li>○횡단보도(개소): 5</li> <li>○고원식횡단보도(개소): 2</li> <li>○과속방지턱(개): -</li> </ul>	<ul style="list-style-type: none"> <li>○도로반사경(개): -</li> <li>○미끄럼방지시설(개소): 2</li> <li>○보도(m): 290</li> <li>○방호울타리(m): 120</li> <li>○엘로카펫(개소): 1</li> <li>○노란발자국(개소): 1</li> <li>○CCTV(대): 2(신호·과속)</li> </ul>
<ul style="list-style-type: none"> <li>○신호기(기): 5</li> <li>○안전표지(개): 26</li> <li>○보호구역통합표지(개):</li> <li>○보호구역표시(개):4</li> <li>○노면표시(개소): 14</li> <li>○횡단보도(개소): 5</li> <li>○고원식횡단보도(개소): 2</li> <li>○과속방지턱(개): -</li> </ul>	<ul style="list-style-type: none"> <li>○도로반사경(개): -</li> <li>○미끄럼방지시설(개소): 2</li> <li>○보도(m): 290</li> <li>○방호울타리(m): 120</li> <li>○엘로카펫(개소): 1</li> <li>○노란발자국(개소): 1</li> <li>○CCTV(대): 2(신호·과속)</li> </ul>					
2	사상로161번길 3~61	330	8	<table style="width: 100%; border: none;"> <tr> <td style="width: 50%; border: none;"> <ul style="list-style-type: none"> <li>○신호기(기): -</li> <li>○안전표지(개): 24</li> <li>○보호구역통합표지(개): -</li> <li>○보호구역표시(개): 5</li> <li>○노면표시(개소): 10</li> <li>○횡단보도(개소): 1</li> <li>○고원식횡단보도(개소): -</li> <li>○과속방지턱(개): 3</li> </ul> </td> <td style="width: 50%; border: none;"> <ul style="list-style-type: none"> <li>○도로반사경(개): 1</li> <li>○미끄럼방지시설(개소): 4</li> <li>○보도(m): 140</li> <li>○방호울타리(m): 90</li> <li>○엘로카펫(개소): -</li> <li>○노란발자국(개소): -</li> <li>○CCTV(대): -</li> </ul> </td> </tr> </table>	<ul style="list-style-type: none"> <li>○신호기(기): -</li> <li>○안전표지(개): 24</li> <li>○보호구역통합표지(개): -</li> <li>○보호구역표시(개): 5</li> <li>○노면표시(개소): 10</li> <li>○횡단보도(개소): 1</li> <li>○고원식횡단보도(개소): -</li> <li>○과속방지턱(개): 3</li> </ul>	<ul style="list-style-type: none"> <li>○도로반사경(개): 1</li> <li>○미끄럼방지시설(개소): 4</li> <li>○보도(m): 140</li> <li>○방호울타리(m): 90</li> <li>○엘로카펫(개소): -</li> <li>○노란발자국(개소): -</li> <li>○CCTV(대): -</li> </ul>
<ul style="list-style-type: none"> <li>○신호기(기): -</li> <li>○안전표지(개): 24</li> <li>○보호구역통합표지(개): -</li> <li>○보호구역표시(개): 5</li> <li>○노면표시(개소): 10</li> <li>○횡단보도(개소): 1</li> <li>○고원식횡단보도(개소): -</li> <li>○과속방지턱(개): 3</li> </ul>	<ul style="list-style-type: none"> <li>○도로반사경(개): 1</li> <li>○미끄럼방지시설(개소): 4</li> <li>○보도(m): 140</li> <li>○방호울타리(m): 90</li> <li>○엘로카펫(개소): -</li> <li>○노란발자국(개소): -</li> <li>○CCTV(대): -</li> </ul>					



3	사상로163번길	200	8	<ul style="list-style-type: none"> <li>○신호기(기): -</li> <li>○안전표지(개): 4</li> <li>○보호구역통합표지(개): -</li> <li>○보호구역표시(개): 3</li> <li>○노면표시(개소): 3</li> <li>○횡단보도(개소): -</li> <li>○고원식횡단보도(개소): -</li> <li>○과속방지턱(개): 1</li> </ul>	<ul style="list-style-type: none"> <li>○도로반사경(개): -</li> <li>○미끄럼방지시설(개소): 1</li> <li>○보도(m): -</li> <li>○방호울타리(m): -</li> <li>○엘로카펫(개소): -</li> <li>○노란발자국(개소): -</li> <li>○CCTV(대): -</li> </ul>
4	사상로181번길 5 ~ 83	450	8	<ul style="list-style-type: none"> <li>○신호기(기): -</li> <li>○안전표지(개): 11</li> <li>○보호구역통합표지(개): -</li> <li>○보호구역표시(개): 7</li> <li>○노면표시(개소): 9</li> <li>○횡단보도(개소): -</li> <li>○고원식횡단보도(개소): -</li> <li>○과속방지턱(개): -</li> </ul>	<ul style="list-style-type: none"> <li>○도로반사경(개): -</li> <li>○미끄럼방지시설(개소): 4</li> <li>○보도(m): -</li> <li>○방호울타리(m): -</li> <li>○엘로카펫(개소): -</li> <li>○노란발자국(개소): -</li> <li>○CCTV(대): -</li> </ul>
5	새벽로194번길 3 ~ 73	380	6	<ul style="list-style-type: none"> <li>○신호기(기): -</li> <li>○안전표지(개): 5</li> <li>○보호구역통합표지(개): -</li> <li>○보호구역표시(개): 2</li> <li>○노면표시(개소): 6</li> <li>○횡단보도(개소): -</li> <li>○고원식횡단보도(개소): -</li> <li>○과속방지턱(개): 6</li> </ul>	<ul style="list-style-type: none"> <li>○도로반사경(개): -</li> <li>○미끄럼방지시설(개소): 1</li> <li>○보도(m): -</li> <li>○방호울타리(m): -</li> <li>○엘로카펫(개소): -</li> <li>○노란발자국(개소): -</li> <li>○CCTV(대): -</li> </ul>
6	새벽로202번길 3 ~ 55	300	8	<ul style="list-style-type: none"> <li>○신호기(기): -</li> <li>○안전표지(개): 11</li> <li>○보호구역통합표지(개): -</li> <li>○보호구역표시(개): 4</li> <li>○노면표시(개소): 8</li> <li>○횡단보도(개소): 2</li> <li>○고원식횡단보도(개소): -</li> <li>○과속방지턱(개): -</li> </ul>	<ul style="list-style-type: none"> <li>○도로반사경(개): -</li> <li>○미끄럼방지시설(개소): 2</li> <li>○보도(m): -</li> <li>○방호울타리(m): -</li> <li>○엘로카펫(개소): -</li> <li>○노란발자국(개소): -</li> <li>○CCTV(대): -</li> </ul>

7	괘감로 58~ 괘감로 141	840	11	<ul style="list-style-type: none"> <li>○신호기(기): 13</li> <li>○안전표지(개): 55</li> <li>○보호구역통합표지(개): -</li> <li>○보호구역표시(개): 26</li> <li>○노면표시(개소): 41</li> <li>○횡단보도(개소): 8</li> <li>○고원식횡단보도(개소): 2</li> <li>○과속방지턱(개): 5</li> </ul>	<ul style="list-style-type: none"> <li>○도로반사경(개): -</li> <li>○미끄럼방지시설(개소): 6</li> <li>○보도(m): 1,070</li> <li>○방호울타리(m): 150</li> <li>○엘로카펫(개소): 1</li> <li>○노란발자국(개소): -</li> <li>○CCTV(대): 2(신호·과속)</li> </ul>
8	괘감로 64~사범사정로63번길 20	220	8	<ul style="list-style-type: none"> <li>○신호기(기): 2</li> <li>○안전표지(개): 33</li> <li>○보호구역통합표지(개): -</li> <li>○보호구역표시(개): 5</li> <li>○노면표시(개소): 5</li> <li>○횡단보도(개소): 4</li> <li>○고원식횡단보도(개소): 2</li> <li>○과속방지턱(개): 2</li> </ul>	<ul style="list-style-type: none"> <li>○도로반사경(개): 1</li> <li>○미끄럼방지시설(개소): 4</li> <li>○보도(m): 160</li> <li>○방호울타리(m): 80</li> <li>○엘로카펫(개소): -</li> <li>○노란발자국(개소): 1</li> <li>○CCTV(대): -</li> </ul>
9	새벽로167번길 24 ~ 60	100	8	<ul style="list-style-type: none"> <li>○신호기(기): -</li> <li>○안전표지(개): 10</li> <li>○보호구역통합표지(개): -</li> <li>○보호구역표시(개): 2</li> <li>○노면표시(개소): 2</li> <li>○횡단보도(개소): 1</li> <li>○고원식횡단보도(개소): -</li> <li>○과속방지턱(개): 1</li> </ul>	<ul style="list-style-type: none"> <li>○도로반사경(개): -</li> <li>○미끄럼방지시설(개소): -</li> <li>○보도(m): -</li> <li>○방호울타리(m): -</li> <li>○엘로카펫(개소): -</li> <li>○노란발자국(개소): -</li> <li>○CCTV(대): -</li> </ul>
10	새벽로168번길 49 ~ 학림대로267번길 14	350	8	<ul style="list-style-type: none"> <li>○신호기(기): -</li> <li>○안전표지(개): 15</li> <li>○보호구역통합표지(개): -</li> <li>○보호구역표시(개): 4</li> <li>○노면표시(개소): 19</li> <li>○횡단보도(개소): 2</li> <li>○고원식횡단보도(개소): 2</li> <li>○과속방지턱(개): 3</li> </ul>	<ul style="list-style-type: none"> <li>○도로반사경(개): 1</li> <li>○미끄럼방지시설(개소): 3</li> <li>○보도(m): 220</li> <li>○방호울타리(m): 40</li> <li>○엘로카펫(개소): -</li> <li>○노란발자국(개소): -</li> <li>○CCTV(대): -</li> </ul>

11	새벽시장로133번길 11 ~ 사상로 123	360	8	<ul style="list-style-type: none"> <li>○신호기(기): -</li> <li>○안전표지(개): 36</li> <li>○보호구역통합표지(개): -</li> <li>○보호구역표시(개): 8</li> <li>○노면표시(개소): 14</li> <li>○횡단보도(개소): 1</li> <li>○고원식횡단보도(개소): 4</li> <li>○과속방지턱(개): 3</li> </ul>	<ul style="list-style-type: none"> <li>○도로반사경(개): -</li> <li>○미끄럼방지시설(개소): 4</li> <li>○보도(m): 260</li> <li>○방호울타리(m): 90</li> <li>○엘로카펫(개소): 1</li> <li>○노란발자국(개소): -</li> <li>○CCTV(대): -</li> </ul>
12	사상로137번길 34 ~ 22	50	8	<ul style="list-style-type: none"> <li>○신호기(기): -</li> <li>○안전표지(개): 3</li> <li>○보호구역통합표지(개): -</li> <li>○보호구역표시(개): 3</li> <li>○노면표시(개소): 6</li> <li>○횡단보도(개소): -</li> <li>○고원식횡단보도(개소): -</li> <li>○과속방지턱(개): -</li> </ul>	<ul style="list-style-type: none"> <li>○도로반사경(개): -</li> <li>○미끄럼방지시설(개소): 1</li> <li>○보도(m): -</li> <li>○방호울타리(m): -</li> <li>○엘로카펫(개소): -</li> <li>○노란발자국(개소): -</li> <li>○CCTV(대): -</li> </ul>
13	괘감로 118 ~ 대동로 310	250	13	<ul style="list-style-type: none"> <li>○신호기(기): 4</li> <li>○안전표지(개): 15</li> <li>○보호구역통합표지(개): -</li> <li>○보호구역표시(개): 6</li> <li>○노면표시(개소): 14</li> <li>○횡단보도(개소): 2</li> <li>○고원식횡단보도(개소): -</li> <li>○과속방지턱(개): -</li> </ul>	<ul style="list-style-type: none"> <li>○도로반사경(개): -</li> <li>○미끄럼방지시설(개소): 2</li> <li>○보도(m): -</li> <li>○방호울타리(m): -</li> <li>○엘로카펫(개소): -</li> <li>○노란발자국(개소): -</li> <li>○CCTV(대): -</li> </ul>

작성자 행정8급 (성명) 이준영 (인)

## 어린이 보호구역 주변 약도



## 어린이 보호구역 관리카드

[부산광역시 사상구]

제 30 호

(앞쪽)

보호구역 지정 시설 명	서감초등학교	구분	택1(초등학교, 유치원, 어린이집, 특수학교, 학원) 택1(주거복지시설, 의료복지시설, 여가복지시설)
소재지	사상구 과감로 64(감전동) <span style="float: right;">(전화번호: 320-5800)</span>		
지정일자	1996년 5월 27일	지정시설의 시설장 성 명 김명희	

### 보호구역 내 시설물 설치내용

일련 번호	구간별	연장 거리 (m)	도로 폭 (m)	시설물 설치내용		
1	사상로 144~167	200	17	<table style="width: 100%; border: none;"> <tr> <td style="width: 50%; border: none;"> <ul style="list-style-type: none"> <li>○신호기(기): 5</li> <li>○안전표지(개): 26</li> <li>○보호구역통합표지(개):</li> <li>○보호구역표시(개):4</li> <li>○노면표시(개소): 14</li> <li>○횡단보도(개소): 5</li> <li>○고원식횡단보도(개소): 2</li> <li>○과속방지턱(개): -</li> </ul> </td> <td style="width: 50%; border: none;"> <ul style="list-style-type: none"> <li>○도로반사경(개): -</li> <li>○미끄럼방지시설(개소): 2</li> <li>○보도(m): 290</li> <li>○방호울타리(m): 120</li> <li>○엘로카펫(개소): 1</li> <li>○노란발자국(개소): 1</li> <li>○CCTV(대): 2(신호·과속)</li> </ul> </td> </tr> </table>	<ul style="list-style-type: none"> <li>○신호기(기): 5</li> <li>○안전표지(개): 26</li> <li>○보호구역통합표지(개):</li> <li>○보호구역표시(개):4</li> <li>○노면표시(개소): 14</li> <li>○횡단보도(개소): 5</li> <li>○고원식횡단보도(개소): 2</li> <li>○과속방지턱(개): -</li> </ul>	<ul style="list-style-type: none"> <li>○도로반사경(개): -</li> <li>○미끄럼방지시설(개소): 2</li> <li>○보도(m): 290</li> <li>○방호울타리(m): 120</li> <li>○엘로카펫(개소): 1</li> <li>○노란발자국(개소): 1</li> <li>○CCTV(대): 2(신호·과속)</li> </ul>
<ul style="list-style-type: none"> <li>○신호기(기): 5</li> <li>○안전표지(개): 26</li> <li>○보호구역통합표지(개):</li> <li>○보호구역표시(개):4</li> <li>○노면표시(개소): 14</li> <li>○횡단보도(개소): 5</li> <li>○고원식횡단보도(개소): 2</li> <li>○과속방지턱(개): -</li> </ul>	<ul style="list-style-type: none"> <li>○도로반사경(개): -</li> <li>○미끄럼방지시설(개소): 2</li> <li>○보도(m): 290</li> <li>○방호울타리(m): 120</li> <li>○엘로카펫(개소): 1</li> <li>○노란발자국(개소): 1</li> <li>○CCTV(대): 2(신호·과속)</li> </ul>					
2	사상로161번길 3~61	330	8	<table style="width: 100%; border: none;"> <tr> <td style="width: 50%; border: none;"> <ul style="list-style-type: none"> <li>○신호기(기): -</li> <li>○안전표지(개): 24</li> <li>○보호구역통합표지(개): -</li> <li>○보호구역표시(개): 5</li> <li>○노면표시(개소): 10</li> <li>○횡단보도(개소): 1</li> <li>○고원식횡단보도(개소): -</li> <li>○과속방지턱(개): 3</li> </ul> </td> <td style="width: 50%; border: none;"> <ul style="list-style-type: none"> <li>○도로반사경(개): 1</li> <li>○미끄럼방지시설(개소): 4</li> <li>○보도(m): 140</li> <li>○방호울타리(m): 90</li> <li>○엘로카펫(개소): -</li> <li>○노란발자국(개소): -</li> <li>○CCTV(대): -</li> </ul> </td> </tr> </table>	<ul style="list-style-type: none"> <li>○신호기(기): -</li> <li>○안전표지(개): 24</li> <li>○보호구역통합표지(개): -</li> <li>○보호구역표시(개): 5</li> <li>○노면표시(개소): 10</li> <li>○횡단보도(개소): 1</li> <li>○고원식횡단보도(개소): -</li> <li>○과속방지턱(개): 3</li> </ul>	<ul style="list-style-type: none"> <li>○도로반사경(개): 1</li> <li>○미끄럼방지시설(개소): 4</li> <li>○보도(m): 140</li> <li>○방호울타리(m): 90</li> <li>○엘로카펫(개소): -</li> <li>○노란발자국(개소): -</li> <li>○CCTV(대): -</li> </ul>
<ul style="list-style-type: none"> <li>○신호기(기): -</li> <li>○안전표지(개): 24</li> <li>○보호구역통합표지(개): -</li> <li>○보호구역표시(개): 5</li> <li>○노면표시(개소): 10</li> <li>○횡단보도(개소): 1</li> <li>○고원식횡단보도(개소): -</li> <li>○과속방지턱(개): 3</li> </ul>	<ul style="list-style-type: none"> <li>○도로반사경(개): 1</li> <li>○미끄럼방지시설(개소): 4</li> <li>○보도(m): 140</li> <li>○방호울타리(m): 90</li> <li>○엘로카펫(개소): -</li> <li>○노란발자국(개소): -</li> <li>○CCTV(대): -</li> </ul>					

3	사상로163번길	200	8	<ul style="list-style-type: none"> <li>○신호기(기): -</li> <li>○안전표지(개): 4</li> <li>○보호구역통합표지(개): -</li> <li>○보호구역표시(개): 3</li> <li>○노면표시(개소): 3</li> <li>○횡단보도(개소): -</li> <li>○고원식횡단보도(개소): -</li> <li>○과속방지턱(개): 1</li> </ul>	<ul style="list-style-type: none"> <li>○도로반사경(개): -</li> <li>○미끄럼방지시설(개소): 1</li> <li>○보도(m): -</li> <li>○방호울타리(m): -</li> <li>○엘로카펫(개소): -</li> <li>○노란발자국(개소): -</li> <li>○CCTV(대): -</li> </ul>
4	사상로181번길 5 ~ 83	450	8	<ul style="list-style-type: none"> <li>○신호기(기): -</li> <li>○안전표지(개): 11</li> <li>○보호구역통합표지(개): -</li> <li>○보호구역표시(개): 7</li> <li>○노면표시(개소): 9</li> <li>○횡단보도(개소): -</li> <li>○고원식횡단보도(개소): -</li> <li>○과속방지턱(개): -</li> </ul>	<ul style="list-style-type: none"> <li>○도로반사경(개): -</li> <li>○미끄럼방지시설(개소): 4</li> <li>○보도(m): -</li> <li>○방호울타리(m): -</li> <li>○엘로카펫(개소): -</li> <li>○노란발자국(개소): -</li> <li>○CCTV(대): -</li> </ul>
5	새벽로194번길 3 ~ 73	380	6	<ul style="list-style-type: none"> <li>○신호기(기): -</li> <li>○안전표지(개): 5</li> <li>○보호구역통합표지(개): -</li> <li>○보호구역표시(개): 2</li> <li>○노면표시(개소): 6</li> <li>○횡단보도(개소): -</li> <li>○고원식횡단보도(개소): -</li> <li>○과속방지턱(개): 6</li> </ul>	<ul style="list-style-type: none"> <li>○도로반사경(개): -</li> <li>○미끄럼방지시설(개소): 1</li> <li>○보도(m): -</li> <li>○방호울타리(m): -</li> <li>○엘로카펫(개소): -</li> <li>○노란발자국(개소): -</li> <li>○CCTV(대): -</li> </ul>
6	새벽로202번길 3 ~ 55	300	8	<ul style="list-style-type: none"> <li>○신호기(기): -</li> <li>○안전표지(개): 11</li> <li>○보호구역통합표지(개): -</li> <li>○보호구역표시(개): 4</li> <li>○노면표시(개소): 8</li> <li>○횡단보도(개소): 2</li> <li>○고원식횡단보도(개소): -</li> <li>○과속방지턱(개): -</li> </ul>	<ul style="list-style-type: none"> <li>○도로반사경(개): -</li> <li>○미끄럼방지시설(개소): 2</li> <li>○보도(m): -</li> <li>○방호울타리(m): -</li> <li>○엘로카펫(개소): -</li> <li>○노란발자국(개소): -</li> <li>○CCTV(대): -</li> </ul>

7	괘감로 58~ 괘감로 141	840	11	<ul style="list-style-type: none"> <li>○신호기(기): 13</li> <li>○안전표지(개): 55</li> <li>○보호구역통합표지(개): -</li> <li>○보호구역표시(개): 26</li> <li>○노면표시(개소): 41</li> <li>○횡단보도(개소): 8</li> <li>○고원식횡단보도(개소): 2</li> <li>○과속방지턱(개): 5</li> </ul>	<ul style="list-style-type: none"> <li>○도로반사경(개): -</li> <li>○미끄럼방지시설(개소): 6</li> <li>○보도(m): 1,070</li> <li>○방호울타리(m): 150</li> <li>○엘로카펫(개소): 1</li> <li>○노란발자국(개소): -</li> <li>○CCTV(대): 2(신호·과속)</li> </ul>
8	괘감로 64~사범사정로63번길 20	220	8	<ul style="list-style-type: none"> <li>○신호기(기): 2</li> <li>○안전표지(개): 33</li> <li>○보호구역통합표지(개): -</li> <li>○보호구역표시(개): 5</li> <li>○노면표시(개소): 5</li> <li>○횡단보도(개소): 4</li> <li>○고원식횡단보도(개소): 2</li> <li>○과속방지턱(개): 2</li> </ul>	<ul style="list-style-type: none"> <li>○도로반사경(개): 1</li> <li>○미끄럼방지시설(개소): 4</li> <li>○보도(m): 160</li> <li>○방호울타리(m): 80</li> <li>○엘로카펫(개소): -</li> <li>○노란발자국(개소): 1</li> <li>○CCTV(대): -</li> </ul>
9	새벽로167번길 24 ~ 60	100	8	<ul style="list-style-type: none"> <li>○신호기(기): -</li> <li>○안전표지(개): 10</li> <li>○보호구역통합표지(개): -</li> <li>○보호구역표시(개): 2</li> <li>○노면표시(개소): 2</li> <li>○횡단보도(개소): 1</li> <li>○고원식횡단보도(개소): -</li> <li>○과속방지턱(개): 1</li> </ul>	<ul style="list-style-type: none"> <li>○도로반사경(개): -</li> <li>○미끄럼방지시설(개소): -</li> <li>○보도(m): -</li> <li>○방호울타리(m): -</li> <li>○엘로카펫(개소): -</li> <li>○노란발자국(개소): -</li> <li>○CCTV(대): -</li> </ul>
10	새벽로168번길 49 ~ 학림대로267번길 14	350	8	<ul style="list-style-type: none"> <li>○신호기(기): -</li> <li>○안전표지(개): 15</li> <li>○보호구역통합표지(개): -</li> <li>○보호구역표시(개): 4</li> <li>○노면표시(개소): 19</li> <li>○횡단보도(개소): 2</li> <li>○고원식횡단보도(개소): 2</li> <li>○과속방지턱(개): 3</li> </ul>	<ul style="list-style-type: none"> <li>○도로반사경(개): 1</li> <li>○미끄럼방지시설(개소): 3</li> <li>○보도(m): 220</li> <li>○방호울타리(m): 40</li> <li>○엘로카펫(개소): -</li> <li>○노란발자국(개소): -</li> <li>○CCTV(대): -</li> </ul>

11	새벽시장로133번길 11 ~ 사상로 123	360	8	○신호기(기): - ○안전표지(개): 36 ○보호구역통합표지(개): - ○보호구역표시(개): 8 ○노면표시(개소): 14 ○횡단보도(개소): 1 ○고원식횡단보도(개소): 4 ○과속방지턱(개): 3	○도로반사경(개): - ○미끄럼방지시설(개소): 4 ○보도(m): 260 ○방호울타리(m): 90 ○엘로카펫(개소): 1 ○노란발자국(개소): - ○CCTV(대): -
12	사상로137번길 34 ~ 22	50	8	○신호기(기): - ○안전표지(개): 3 ○보호구역통합표지(개): - ○보호구역표시(개): 3 ○노면표시(개소): 6 ○횡단보도(개소): - ○고원식횡단보도(개소): - ○과속방지턱(개): -	○도로반사경(개): - ○미끄럼방지시설(개소): 1 ○보도(m): - ○방호울타리(m): - ○엘로카펫(개소): - ○노란발자국(개소): - ○CCTV(대): -
13	괘감로 118 ~ 대동로 310	250	13	○신호기(기): 4 ○안전표지(개): 15 ○보호구역통합표지(개): - ○보호구역표시(개): 6 ○노면표시(개소): 14 ○횡단보도(개소): 2 ○고원식횡단보도(개소): - ○과속방지턱(개): -	○도로반사경(개): - ○미끄럼방지시설(개소): 2 ○보도(m): - ○방호울타리(m): - ○엘로카펫(개소): - ○노란발자국(개소): - ○CCTV(대): -

작성자 행정8급 (성명) 이준영 (인)



## 어린이 보호구역 주변 약도



## 어린이 보호구역 관리카드

[부산광역시 사상구]

제 31 호

(앞쪽)

보호구역 지정 시설 명	서감초등학교병설유치원	구분	택1(초등학교, <b>유치원</b> , 어린이집, 특수학교, 학원) 택1(주거복지시설, 의료복지시설, 여가복지시설)
소재지	사상구 과감로 64(감전동) <span style="float: right;">(전화번호: 320-5888)</span>		
지정일자	1996년 5월 27일	지정시설의 시설장 성 명 김명희	

### 보호구역 내 시설물 설치내용

일련 번호	구간별	연장 거리 (m)	도로 폭 (m)	시설물 설치내용		
1	사상로 144~167	200	17	<table style="width: 100%; border: none;"> <tr> <td style="width: 50%; border: none;"> <ul style="list-style-type: none"> <li>○신호기(기): 5</li> <li>○안전표지(개): 26</li> <li>○보호구역통합표지(개):</li> <li>○보호구역표시(개):4</li> <li>○노면표시(개소): 14</li> <li>○횡단보도(개소): 5</li> <li>○고원식횡단보도(개소): 2</li> <li>○과속방지턱(개): -</li> </ul> </td> <td style="width: 50%; border: none;"> <ul style="list-style-type: none"> <li>○도로반사경(개): -</li> <li>○미끄럼방지시설(개소): 2</li> <li>○보도(m): 290</li> <li>○방호울타리(m): 120</li> <li>○엘로카펫(개소): 1</li> <li>○노란발자국(개소): 1</li> <li>○CCTV(대): 2(신호·과속)</li> </ul> </td> </tr> </table>	<ul style="list-style-type: none"> <li>○신호기(기): 5</li> <li>○안전표지(개): 26</li> <li>○보호구역통합표지(개):</li> <li>○보호구역표시(개):4</li> <li>○노면표시(개소): 14</li> <li>○횡단보도(개소): 5</li> <li>○고원식횡단보도(개소): 2</li> <li>○과속방지턱(개): -</li> </ul>	<ul style="list-style-type: none"> <li>○도로반사경(개): -</li> <li>○미끄럼방지시설(개소): 2</li> <li>○보도(m): 290</li> <li>○방호울타리(m): 120</li> <li>○엘로카펫(개소): 1</li> <li>○노란발자국(개소): 1</li> <li>○CCTV(대): 2(신호·과속)</li> </ul>
<ul style="list-style-type: none"> <li>○신호기(기): 5</li> <li>○안전표지(개): 26</li> <li>○보호구역통합표지(개):</li> <li>○보호구역표시(개):4</li> <li>○노면표시(개소): 14</li> <li>○횡단보도(개소): 5</li> <li>○고원식횡단보도(개소): 2</li> <li>○과속방지턱(개): -</li> </ul>	<ul style="list-style-type: none"> <li>○도로반사경(개): -</li> <li>○미끄럼방지시설(개소): 2</li> <li>○보도(m): 290</li> <li>○방호울타리(m): 120</li> <li>○엘로카펫(개소): 1</li> <li>○노란발자국(개소): 1</li> <li>○CCTV(대): 2(신호·과속)</li> </ul>					
2	사상로161번길 3~61	330	8	<table style="width: 100%; border: none;"> <tr> <td style="width: 50%; border: none;"> <ul style="list-style-type: none"> <li>○신호기(기): -</li> <li>○안전표지(개): 24</li> <li>○보호구역통합표지(개): -</li> <li>○보호구역표시(개): 5</li> <li>○노면표시(개소): 10</li> <li>○횡단보도(개소): 1</li> <li>○고원식횡단보도(개소): -</li> <li>○과속방지턱(개): 3</li> </ul> </td> <td style="width: 50%; border: none;"> <ul style="list-style-type: none"> <li>○도로반사경(개): 1</li> <li>○미끄럼방지시설(개소): 4</li> <li>○보도(m): 140</li> <li>○방호울타리(m): 90</li> <li>○엘로카펫(개소): -</li> <li>○노란발자국(개소): -</li> <li>○CCTV(대): -</li> </ul> </td> </tr> </table>	<ul style="list-style-type: none"> <li>○신호기(기): -</li> <li>○안전표지(개): 24</li> <li>○보호구역통합표지(개): -</li> <li>○보호구역표시(개): 5</li> <li>○노면표시(개소): 10</li> <li>○횡단보도(개소): 1</li> <li>○고원식횡단보도(개소): -</li> <li>○과속방지턱(개): 3</li> </ul>	<ul style="list-style-type: none"> <li>○도로반사경(개): 1</li> <li>○미끄럼방지시설(개소): 4</li> <li>○보도(m): 140</li> <li>○방호울타리(m): 90</li> <li>○엘로카펫(개소): -</li> <li>○노란발자국(개소): -</li> <li>○CCTV(대): -</li> </ul>
<ul style="list-style-type: none"> <li>○신호기(기): -</li> <li>○안전표지(개): 24</li> <li>○보호구역통합표지(개): -</li> <li>○보호구역표시(개): 5</li> <li>○노면표시(개소): 10</li> <li>○횡단보도(개소): 1</li> <li>○고원식횡단보도(개소): -</li> <li>○과속방지턱(개): 3</li> </ul>	<ul style="list-style-type: none"> <li>○도로반사경(개): 1</li> <li>○미끄럼방지시설(개소): 4</li> <li>○보도(m): 140</li> <li>○방호울타리(m): 90</li> <li>○엘로카펫(개소): -</li> <li>○노란발자국(개소): -</li> <li>○CCTV(대): -</li> </ul>					

3	사상로163번길	200	8	<ul style="list-style-type: none"> <li>○신호기(기): -</li> <li>○안전표지(개): 4</li> <li>○보호구역통합표지(개): -</li> <li>○보호구역표시(개): 3</li> <li>○노면표시(개소): 3</li> <li>○횡단보도(개소): -</li> <li>○고원식횡단보도(개소): -</li> <li>○과속방지턱(개): 1</li> </ul>	<ul style="list-style-type: none"> <li>○도로반사경(개): -</li> <li>○미끄럼방지시설(개소): 1</li> <li>○보도(m): -</li> <li>○방호울타리(m): -</li> <li>○엘로카펫(개소): -</li> <li>○노란발자국(개소): -</li> <li>○CCTV(대): -</li> </ul>
4	사상로181번길 5 ~ 83	450	8	<ul style="list-style-type: none"> <li>○신호기(기): -</li> <li>○안전표지(개): 11</li> <li>○보호구역통합표지(개): -</li> <li>○보호구역표시(개): 7</li> <li>○노면표시(개소): 9</li> <li>○횡단보도(개소): -</li> <li>○고원식횡단보도(개소): -</li> <li>○과속방지턱(개): -</li> </ul>	<ul style="list-style-type: none"> <li>○도로반사경(개): -</li> <li>○미끄럼방지시설(개소): 4</li> <li>○보도(m): -</li> <li>○방호울타리(m): -</li> <li>○엘로카펫(개소): -</li> <li>○노란발자국(개소): -</li> <li>○CCTV(대): -</li> </ul>
5	새벽로194번길 3 ~ 73	380	6	<ul style="list-style-type: none"> <li>○신호기(기): -</li> <li>○안전표지(개): 5</li> <li>○보호구역통합표지(개): -</li> <li>○보호구역표시(개): 2</li> <li>○노면표시(개소): 6</li> <li>○횡단보도(개소): -</li> <li>○고원식횡단보도(개소): -</li> <li>○과속방지턱(개): 6</li> </ul>	<ul style="list-style-type: none"> <li>○도로반사경(개): -</li> <li>○미끄럼방지시설(개소): 1</li> <li>○보도(m): -</li> <li>○방호울타리(m): -</li> <li>○엘로카펫(개소): -</li> <li>○노란발자국(개소): -</li> <li>○CCTV(대): -</li> </ul>
6	새벽로202번길 3 ~ 55	300	8	<ul style="list-style-type: none"> <li>○신호기(기): -</li> <li>○안전표지(개): 11</li> <li>○보호구역통합표지(개): -</li> <li>○보호구역표시(개): 4</li> <li>○노면표시(개소): 8</li> <li>○횡단보도(개소): 2</li> <li>○고원식횡단보도(개소): -</li> <li>○과속방지턱(개): -</li> </ul>	<ul style="list-style-type: none"> <li>○도로반사경(개): -</li> <li>○미끄럼방지시설(개소): 2</li> <li>○보도(m): -</li> <li>○방호울타리(m): -</li> <li>○엘로카펫(개소): -</li> <li>○노란발자국(개소): -</li> <li>○CCTV(대): -</li> </ul>

7	괘감로 58~ 괘감로 141	840	11	<ul style="list-style-type: none"> <li>○신호기(기): 13</li> <li>○안전표지(개): 55</li> <li>○보호구역통합표지(개): -</li> <li>○보호구역표시(개): 26</li> <li>○노면표시(개소): 41</li> <li>○횡단보도(개소): 8</li> <li>○고원식횡단보도(개소): 2</li> <li>○과속방지턱(개): 5</li> </ul>	<ul style="list-style-type: none"> <li>○도로반사경(개): -</li> <li>○미끄럼방지시설(개소): 6</li> <li>○보도(m): 1,070</li> <li>○방호울타리(m): 150</li> <li>○엘로카펫(개소): 1</li> <li>○노란발자국(개소): -</li> <li>○CCTV(대): 2(신호·과속)</li> </ul>
8	괘감로 64~사범사정로63번길 20	220	8	<ul style="list-style-type: none"> <li>○신호기(기): 2</li> <li>○안전표지(개): 33</li> <li>○보호구역통합표지(개): -</li> <li>○보호구역표시(개): 5</li> <li>○노면표시(개소): 5</li> <li>○횡단보도(개소): 4</li> <li>○고원식횡단보도(개소): 2</li> <li>○과속방지턱(개): 2</li> </ul>	<ul style="list-style-type: none"> <li>○도로반사경(개): 1</li> <li>○미끄럼방지시설(개소): 4</li> <li>○보도(m): 160</li> <li>○방호울타리(m): 80</li> <li>○엘로카펫(개소): -</li> <li>○노란발자국(개소): 1</li> <li>○CCTV(대): -</li> </ul>
9	새벽로167번길 24 ~ 60	100	8	<ul style="list-style-type: none"> <li>○신호기(기): -</li> <li>○안전표지(개): 10</li> <li>○보호구역통합표지(개): -</li> <li>○보호구역표시(개): 2</li> <li>○노면표시(개소): 2</li> <li>○횡단보도(개소): 1</li> <li>○고원식횡단보도(개소): -</li> <li>○과속방지턱(개): 1</li> </ul>	<ul style="list-style-type: none"> <li>○도로반사경(개): -</li> <li>○미끄럼방지시설(개소): -</li> <li>○보도(m): -</li> <li>○방호울타리(m): -</li> <li>○엘로카펫(개소): -</li> <li>○노란발자국(개소): -</li> <li>○CCTV(대): -</li> </ul>
10	새벽로168번길 49 ~ 학림대로267번길 14	350	8	<ul style="list-style-type: none"> <li>○신호기(기): -</li> <li>○안전표지(개): 15</li> <li>○보호구역통합표지(개): -</li> <li>○보호구역표시(개): 4</li> <li>○노면표시(개소): 19</li> <li>○횡단보도(개소): 2</li> <li>○고원식횡단보도(개소): 2</li> <li>○과속방지턱(개): 3</li> </ul>	<ul style="list-style-type: none"> <li>○도로반사경(개): 1</li> <li>○미끄럼방지시설(개소): 3</li> <li>○보도(m): 220</li> <li>○방호울타리(m): 40</li> <li>○엘로카펫(개소): -</li> <li>○노란발자국(개소): -</li> <li>○CCTV(대): -</li> </ul>

11	새벽시장로133번길 11 ~ 사상로 123	360	8	○신호기(기): - ○안전표지(개): 36 ○보호구역통합표지(개): - ○보호구역표시(개): 8 ○노면표시(개소): 14 ○횡단보도(개소): 1 ○고원식횡단보도(개소): 4 ○과속방지턱(개): 3	○도로반사경(개): - ○미끄럼방지시설(개소): 4 ○보도(m): 260 ○방호울타리(m): 90 ○엘로카펫(개소): 1 ○노란발자국(개소): - ○CCTV(대): -
12	사상로137번길 34 ~ 22	50	8	○신호기(기): - ○안전표지(개): 3 ○보호구역통합표지(개): - ○보호구역표시(개): 3 ○노면표시(개소): 6 ○횡단보도(개소): - ○고원식횡단보도(개소): - ○과속방지턱(개): -	○도로반사경(개): - ○미끄럼방지시설(개소): 1 ○보도(m): - ○방호울타리(m): - ○엘로카펫(개소): - ○노란발자국(개소): - ○CCTV(대): -
13	괘감로 118 ~ 대동로 310	250	13	○신호기(기): 4 ○안전표지(개): 15 ○보호구역통합표지(개): - ○보호구역표시(개): 6 ○노면표시(개소): 14 ○횡단보도(개소): 2 ○고원식횡단보도(개소): - ○과속방지턱(개): -	○도로반사경(개): - ○미끄럼방지시설(개소): 2 ○보도(m): - ○방호울타리(m): - ○엘로카펫(개소): - ○노란발자국(개소): - ○CCTV(대): -

작성자 행정8급 (성명) 이준영 (인)

## 어린이 보호구역 주변 약도



## 어린이 보호구역 관리카드

[부산광역시 사상구]

제 32 호

(앞쪽)

보호구역 지정 시설 명	성광어린이집	구분	택1(초등학교, 유치원, <b>어린이집</b> , 특수학교, 학원) 택1(주거복지시설, 의료복지시설, 여가복지시설)
소재지	사상구 새벽시장로63번길 57(감전동) <span style="float: right;">(전화번호: 311-5502)</span>		
지정일자	2010년 07월 26일	지정시설의 시설장 성 명 손성희	

### 보호구역 내 시설물 설치내용

일련 번호	구간별	연장 거리 (m)	도로 폭 (m)	시설물 설치내용		
1	사상로 144~167	200	17	<table style="width: 100%; border: none;"> <tr> <td style="width: 50%; border: none;"> <ul style="list-style-type: none"> <li>○신호기(기): 5</li> <li>○안전표지(개): 26</li> <li>○보호구역통합표지(개):</li> <li>○보호구역표시(개):4</li> <li>○노면표시(개소): 14</li> <li>○횡단보도(개소): 5</li> <li>○고원식횡단보도(개소): 2</li> <li>○과속방지턱(개): -</li> </ul> </td> <td style="width: 50%; border: none;"> <ul style="list-style-type: none"> <li>○도로반사경(개): -</li> <li>○미끄럼방지시설(개소): 2</li> <li>○보도(m): 290</li> <li>○방호울타리(m): 120</li> <li>○엘로카펫(개소): 1</li> <li>○노란발자국(개소): 1</li> <li>○CCTV(대): 2(신호·과속)</li> </ul> </td> </tr> </table>	<ul style="list-style-type: none"> <li>○신호기(기): 5</li> <li>○안전표지(개): 26</li> <li>○보호구역통합표지(개):</li> <li>○보호구역표시(개):4</li> <li>○노면표시(개소): 14</li> <li>○횡단보도(개소): 5</li> <li>○고원식횡단보도(개소): 2</li> <li>○과속방지턱(개): -</li> </ul>	<ul style="list-style-type: none"> <li>○도로반사경(개): -</li> <li>○미끄럼방지시설(개소): 2</li> <li>○보도(m): 290</li> <li>○방호울타리(m): 120</li> <li>○엘로카펫(개소): 1</li> <li>○노란발자국(개소): 1</li> <li>○CCTV(대): 2(신호·과속)</li> </ul>
<ul style="list-style-type: none"> <li>○신호기(기): 5</li> <li>○안전표지(개): 26</li> <li>○보호구역통합표지(개):</li> <li>○보호구역표시(개):4</li> <li>○노면표시(개소): 14</li> <li>○횡단보도(개소): 5</li> <li>○고원식횡단보도(개소): 2</li> <li>○과속방지턱(개): -</li> </ul>	<ul style="list-style-type: none"> <li>○도로반사경(개): -</li> <li>○미끄럼방지시설(개소): 2</li> <li>○보도(m): 290</li> <li>○방호울타리(m): 120</li> <li>○엘로카펫(개소): 1</li> <li>○노란발자국(개소): 1</li> <li>○CCTV(대): 2(신호·과속)</li> </ul>					
2	사상로161번길 3~61	330	8	<table style="width: 100%; border: none;"> <tr> <td style="width: 50%; border: none;"> <ul style="list-style-type: none"> <li>○신호기(기): -</li> <li>○안전표지(개): 24</li> <li>○보호구역통합표지(개): -</li> <li>○보호구역표시(개): 5</li> <li>○노면표시(개소): 10</li> <li>○횡단보도(개소): 1</li> <li>○고원식횡단보도(개소): -</li> <li>○과속방지턱(개): 3</li> </ul> </td> <td style="width: 50%; border: none;"> <ul style="list-style-type: none"> <li>○도로반사경(개): 1</li> <li>○미끄럼방지시설(개소): 4</li> <li>○보도(m): 140</li> <li>○방호울타리(m): 90</li> <li>○엘로카펫(개소): -</li> <li>○노란발자국(개소): -</li> <li>○CCTV(대): -</li> </ul> </td> </tr> </table>	<ul style="list-style-type: none"> <li>○신호기(기): -</li> <li>○안전표지(개): 24</li> <li>○보호구역통합표지(개): -</li> <li>○보호구역표시(개): 5</li> <li>○노면표시(개소): 10</li> <li>○횡단보도(개소): 1</li> <li>○고원식횡단보도(개소): -</li> <li>○과속방지턱(개): 3</li> </ul>	<ul style="list-style-type: none"> <li>○도로반사경(개): 1</li> <li>○미끄럼방지시설(개소): 4</li> <li>○보도(m): 140</li> <li>○방호울타리(m): 90</li> <li>○엘로카펫(개소): -</li> <li>○노란발자국(개소): -</li> <li>○CCTV(대): -</li> </ul>
<ul style="list-style-type: none"> <li>○신호기(기): -</li> <li>○안전표지(개): 24</li> <li>○보호구역통합표지(개): -</li> <li>○보호구역표시(개): 5</li> <li>○노면표시(개소): 10</li> <li>○횡단보도(개소): 1</li> <li>○고원식횡단보도(개소): -</li> <li>○과속방지턱(개): 3</li> </ul>	<ul style="list-style-type: none"> <li>○도로반사경(개): 1</li> <li>○미끄럼방지시설(개소): 4</li> <li>○보도(m): 140</li> <li>○방호울타리(m): 90</li> <li>○엘로카펫(개소): -</li> <li>○노란발자국(개소): -</li> <li>○CCTV(대): -</li> </ul>					

3	사상로163번길	200	8	<ul style="list-style-type: none"> <li>○신호기(기): -</li> <li>○안전표지(개): 4</li> <li>○보호구역통합표지(개): -</li> <li>○보호구역표시(개): 3</li> <li>○노면표시(개소): 3</li> <li>○횡단보도(개소): -</li> <li>○고원식횡단보도(개소): -</li> <li>○과속방지턱(개): 1</li> </ul>	<ul style="list-style-type: none"> <li>○도로반사경(개): -</li> <li>○미끄럼방지시설(개소): 1</li> <li>○보도(m): -</li> <li>○방호울타리(m): -</li> <li>○엘로카펫(개소): -</li> <li>○노란발자국(개소): -</li> <li>○CCTV(대): -</li> </ul>
4	사상로181번길 5 ~ 83	450	8	<ul style="list-style-type: none"> <li>○신호기(기): -</li> <li>○안전표지(개): 11</li> <li>○보호구역통합표지(개): -</li> <li>○보호구역표시(개): 7</li> <li>○노면표시(개소): 9</li> <li>○횡단보도(개소): -</li> <li>○고원식횡단보도(개소): -</li> <li>○과속방지턱(개): -</li> </ul>	<ul style="list-style-type: none"> <li>○도로반사경(개): -</li> <li>○미끄럼방지시설(개소): 4</li> <li>○보도(m): -</li> <li>○방호울타리(m): -</li> <li>○엘로카펫(개소): -</li> <li>○노란발자국(개소): -</li> <li>○CCTV(대): -</li> </ul>
5	새벽로194번길 3 ~ 73	380	6	<ul style="list-style-type: none"> <li>○신호기(기): -</li> <li>○안전표지(개): 5</li> <li>○보호구역통합표지(개): -</li> <li>○보호구역표시(개): 2</li> <li>○노면표시(개소): 6</li> <li>○횡단보도(개소): -</li> <li>○고원식횡단보도(개소): -</li> <li>○과속방지턱(개): 6</li> </ul>	<ul style="list-style-type: none"> <li>○도로반사경(개): -</li> <li>○미끄럼방지시설(개소): 1</li> <li>○보도(m): -</li> <li>○방호울타리(m): -</li> <li>○엘로카펫(개소): -</li> <li>○노란발자국(개소): -</li> <li>○CCTV(대): -</li> </ul>
6	새벽로202번길 3 ~ 55	300	8	<ul style="list-style-type: none"> <li>○신호기(기): -</li> <li>○안전표지(개): 11</li> <li>○보호구역통합표지(개): -</li> <li>○보호구역표시(개): 4</li> <li>○노면표시(개소): 8</li> <li>○횡단보도(개소): 2</li> <li>○고원식횡단보도(개소): -</li> <li>○과속방지턱(개): -</li> </ul>	<ul style="list-style-type: none"> <li>○도로반사경(개): -</li> <li>○미끄럼방지시설(개소): 2</li> <li>○보도(m): -</li> <li>○방호울타리(m): -</li> <li>○엘로카펫(개소): -</li> <li>○노란발자국(개소): -</li> <li>○CCTV(대): -</li> </ul>



7	괘감로 58~ 괘감로 141	840	11	<ul style="list-style-type: none"> <li>○신호기(기): 13</li> <li>○안전표지(개): 55</li> <li>○보호구역통합표지(개): -</li> <li>○보호구역표시(개): 26</li> <li>○노면표시(개소): 41</li> <li>○횡단보도(개소): 8</li> <li>○고원식횡단보도(개소): 2</li> <li>○과속방지턱(개): 5</li> </ul>	<ul style="list-style-type: none"> <li>○도로반사경(개): -</li> <li>○미끄럼방지시설(개소): 6</li> <li>○보도(m): 1,070</li> <li>○방호울타리(m): 150</li> <li>○엘로카펫(개소): 1</li> <li>○노란발자국(개소): -</li> <li>○CCTV(대): 2(신호·과속)</li> </ul>
8	괘감로 64~사범사정로63번길 20	220	8	<ul style="list-style-type: none"> <li>○신호기(기): 2</li> <li>○안전표지(개): 33</li> <li>○보호구역통합표지(개): -</li> <li>○보호구역표시(개): 5</li> <li>○노면표시(개소): 5</li> <li>○횡단보도(개소): 4</li> <li>○고원식횡단보도(개소): 2</li> <li>○과속방지턱(개): 2</li> </ul>	<ul style="list-style-type: none"> <li>○도로반사경(개): 1</li> <li>○미끄럼방지시설(개소): 4</li> <li>○보도(m): 160</li> <li>○방호울타리(m): 80</li> <li>○엘로카펫(개소): -</li> <li>○노란발자국(개소): 1</li> <li>○CCTV(대): -</li> </ul>
9	새벽로167번길 24 ~ 60	100	8	<ul style="list-style-type: none"> <li>○신호기(기): -</li> <li>○안전표지(개): 10</li> <li>○보호구역통합표지(개): -</li> <li>○보호구역표시(개): 2</li> <li>○노면표시(개소): 2</li> <li>○횡단보도(개소): 1</li> <li>○고원식횡단보도(개소): -</li> <li>○과속방지턱(개): 1</li> </ul>	<ul style="list-style-type: none"> <li>○도로반사경(개): -</li> <li>○미끄럼방지시설(개소): -</li> <li>○보도(m): -</li> <li>○방호울타리(m): -</li> <li>○엘로카펫(개소): -</li> <li>○노란발자국(개소): -</li> <li>○CCTV(대): -</li> </ul>
10	새벽로168번길 49 ~ 학림대로267번길 14	350	8	<ul style="list-style-type: none"> <li>○신호기(기): -</li> <li>○안전표지(개): 15</li> <li>○보호구역통합표지(개): -</li> <li>○보호구역표시(개): 4</li> <li>○노면표시(개소): 19</li> <li>○횡단보도(개소): 2</li> <li>○고원식횡단보도(개소): 2</li> <li>○과속방지턱(개): 3</li> </ul>	<ul style="list-style-type: none"> <li>○도로반사경(개): 1</li> <li>○미끄럼방지시설(개소): 3</li> <li>○보도(m): 220</li> <li>○방호울타리(m): 40</li> <li>○엘로카펫(개소): -</li> <li>○노란발자국(개소): -</li> <li>○CCTV(대): -</li> </ul>

11	새벽시장로133번길 11 ~ 사상로 123	360	8	○신호기(기): - ○안전표지(개): 36 ○보호구역통합표지(개): - ○보호구역표시(개): 8 ○노면표시(개소): 14 ○횡단보도(개소): 1 ○고원식횡단보도(개소): 4 ○과속방지턱(개): 3	○도로반사경(개): - ○미끄럼방지시설(개소): 4 ○보도(m): 260 ○방호울타리(m): 90 ○엘로카펫(개소): 1 ○노란발자국(개소): - ○CCTV(대): -
12	사상로137번길 34 ~ 22	50	8	○신호기(기): - ○안전표지(개): 3 ○보호구역통합표지(개): - ○보호구역표시(개): 3 ○노면표시(개소): 6 ○횡단보도(개소): - ○고원식횡단보도(개소): - ○과속방지턱(개): -	○도로반사경(개): - ○미끄럼방지시설(개소): 1 ○보도(m): - ○방호울타리(m): - ○엘로카펫(개소): - ○노란발자국(개소): - ○CCTV(대): -
13	괘감로 118 ~ 대동로 310	250	13	○신호기(기): 4 ○안전표지(개): 15 ○보호구역통합표지(개): - ○보호구역표시(개): 6 ○노면표시(개소): 14 ○횡단보도(개소): 2 ○고원식횡단보도(개소): - ○과속방지턱(개): -	○도로반사경(개): - ○미끄럼방지시설(개소): 2 ○보도(m): - ○방호울타리(m): - ○엘로카펫(개소): - ○노란발자국(개소): - ○CCTV(대): -

작성자 행정8급 (성명) 이준영 (인)

## 어린이 보호구역 주변 약도



## 어린이 보호구역 관리카드

[부산광역시 사상구]

제 33 호

(앞쪽)

보호구역 지정 시설 명	성광유치원	구분	택1(초등학교, <b>유치원</b> , 어린이집, 특수학교, 학원) 택1(주거복지시설, 의료복지시설, 여가복지시설)
소재지	사상구 새벽시장로63번길 57(감전동) <span style="float: right;">(전화번호: 333-1800)</span>		
지정일자	2018년 02월 01일	지정시설의 시설장 성 명 손성희	

### 보호구역 내 시설물 설치내용

일련 번호	구간별	연장 거리 (m)	도로 폭 (m)	시설물 설치내용		
1	사상로 144~167	200	17	<table style="width: 100%; border: none;"> <tr> <td style="width: 50%; border: none;"> <ul style="list-style-type: none"> <li>○신호기(기): 5</li> <li>○안전표지(개): 26</li> <li>○보호구역통합표지(개):</li> <li>○보호구역표시(개):4</li> <li>○노면표시(개소): 14</li> <li>○횡단보도(개소): 5</li> <li>○고원식횡단보도(개소): 2</li> <li>○과속방지턱(개): -</li> </ul> </td> <td style="width: 50%; border: none;"> <ul style="list-style-type: none"> <li>○도로반사경(개): -</li> <li>○미끄럼방지시설(개소): 2</li> <li>○보도(m): 290</li> <li>○방호울타리(m): 120</li> <li>○엘로카펫(개소): 1</li> <li>○노란발자국(개소): 1</li> <li>○CCTV(대): 2(신호·과속)</li> </ul> </td> </tr> </table>	<ul style="list-style-type: none"> <li>○신호기(기): 5</li> <li>○안전표지(개): 26</li> <li>○보호구역통합표지(개):</li> <li>○보호구역표시(개):4</li> <li>○노면표시(개소): 14</li> <li>○횡단보도(개소): 5</li> <li>○고원식횡단보도(개소): 2</li> <li>○과속방지턱(개): -</li> </ul>	<ul style="list-style-type: none"> <li>○도로반사경(개): -</li> <li>○미끄럼방지시설(개소): 2</li> <li>○보도(m): 290</li> <li>○방호울타리(m): 120</li> <li>○엘로카펫(개소): 1</li> <li>○노란발자국(개소): 1</li> <li>○CCTV(대): 2(신호·과속)</li> </ul>
<ul style="list-style-type: none"> <li>○신호기(기): 5</li> <li>○안전표지(개): 26</li> <li>○보호구역통합표지(개):</li> <li>○보호구역표시(개):4</li> <li>○노면표시(개소): 14</li> <li>○횡단보도(개소): 5</li> <li>○고원식횡단보도(개소): 2</li> <li>○과속방지턱(개): -</li> </ul>	<ul style="list-style-type: none"> <li>○도로반사경(개): -</li> <li>○미끄럼방지시설(개소): 2</li> <li>○보도(m): 290</li> <li>○방호울타리(m): 120</li> <li>○엘로카펫(개소): 1</li> <li>○노란발자국(개소): 1</li> <li>○CCTV(대): 2(신호·과속)</li> </ul>					
2	사상로161번길 3~61	330	8	<table style="width: 100%; border: none;"> <tr> <td style="width: 50%; border: none;"> <ul style="list-style-type: none"> <li>○신호기(기): -</li> <li>○안전표지(개): 24</li> <li>○보호구역통합표지(개): -</li> <li>○보호구역표시(개): 5</li> <li>○노면표시(개소): 10</li> <li>○횡단보도(개소): 1</li> <li>○고원식횡단보도(개소): -</li> <li>○과속방지턱(개): 3</li> </ul> </td> <td style="width: 50%; border: none;"> <ul style="list-style-type: none"> <li>○도로반사경(개): 1</li> <li>○미끄럼방지시설(개소): 4</li> <li>○보도(m): 140</li> <li>○방호울타리(m): 90</li> <li>○엘로카펫(개소): -</li> <li>○노란발자국(개소): -</li> <li>○CCTV(대): -</li> </ul> </td> </tr> </table>	<ul style="list-style-type: none"> <li>○신호기(기): -</li> <li>○안전표지(개): 24</li> <li>○보호구역통합표지(개): -</li> <li>○보호구역표시(개): 5</li> <li>○노면표시(개소): 10</li> <li>○횡단보도(개소): 1</li> <li>○고원식횡단보도(개소): -</li> <li>○과속방지턱(개): 3</li> </ul>	<ul style="list-style-type: none"> <li>○도로반사경(개): 1</li> <li>○미끄럼방지시설(개소): 4</li> <li>○보도(m): 140</li> <li>○방호울타리(m): 90</li> <li>○엘로카펫(개소): -</li> <li>○노란발자국(개소): -</li> <li>○CCTV(대): -</li> </ul>
<ul style="list-style-type: none"> <li>○신호기(기): -</li> <li>○안전표지(개): 24</li> <li>○보호구역통합표지(개): -</li> <li>○보호구역표시(개): 5</li> <li>○노면표시(개소): 10</li> <li>○횡단보도(개소): 1</li> <li>○고원식횡단보도(개소): -</li> <li>○과속방지턱(개): 3</li> </ul>	<ul style="list-style-type: none"> <li>○도로반사경(개): 1</li> <li>○미끄럼방지시설(개소): 4</li> <li>○보도(m): 140</li> <li>○방호울타리(m): 90</li> <li>○엘로카펫(개소): -</li> <li>○노란발자국(개소): -</li> <li>○CCTV(대): -</li> </ul>					

3	사상로163번길	200	8	<ul style="list-style-type: none"> <li>○신호기(기): -</li> <li>○안전표지(개): 4</li> <li>○보호구역통합표지(개): -</li> <li>○보호구역표시(개): 3</li> <li>○노면표시(개소): 3</li> <li>○횡단보도(개소): -</li> <li>○고원식횡단보도(개소): -</li> <li>○과속방지턱(개): 1</li> </ul>	<ul style="list-style-type: none"> <li>○도로반사경(개): -</li> <li>○미끄럼방지시설(개소): 1</li> <li>○보도(m): -</li> <li>○방호울타리(m): -</li> <li>○엘로카펫(개소): -</li> <li>○노란발자국(개소): -</li> <li>○CCTV(대): -</li> </ul>
4	사상로181번길 5 ~ 83	450	8	<ul style="list-style-type: none"> <li>○신호기(기): -</li> <li>○안전표지(개): 11</li> <li>○보호구역통합표지(개): -</li> <li>○보호구역표시(개): 7</li> <li>○노면표시(개소): 9</li> <li>○횡단보도(개소): -</li> <li>○고원식횡단보도(개소): -</li> <li>○과속방지턱(개): -</li> </ul>	<ul style="list-style-type: none"> <li>○도로반사경(개): -</li> <li>○미끄럼방지시설(개소): 4</li> <li>○보도(m): -</li> <li>○방호울타리(m): -</li> <li>○엘로카펫(개소): -</li> <li>○노란발자국(개소): -</li> <li>○CCTV(대): -</li> </ul>
5	새벽로194번길 3 ~ 73	380	6	<ul style="list-style-type: none"> <li>○신호기(기): -</li> <li>○안전표지(개): 5</li> <li>○보호구역통합표지(개): -</li> <li>○보호구역표시(개): 2</li> <li>○노면표시(개소): 6</li> <li>○횡단보도(개소): -</li> <li>○고원식횡단보도(개소): -</li> <li>○과속방지턱(개): 6</li> </ul>	<ul style="list-style-type: none"> <li>○도로반사경(개): -</li> <li>○미끄럼방지시설(개소): 1</li> <li>○보도(m): -</li> <li>○방호울타리(m): -</li> <li>○엘로카펫(개소): -</li> <li>○노란발자국(개소): -</li> <li>○CCTV(대): -</li> </ul>
6	새벽로202번길 3 ~ 55	300	8	<ul style="list-style-type: none"> <li>○신호기(기): -</li> <li>○안전표지(개): 11</li> <li>○보호구역통합표지(개): -</li> <li>○보호구역표시(개): 4</li> <li>○노면표시(개소): 8</li> <li>○횡단보도(개소): 2</li> <li>○고원식횡단보도(개소): -</li> <li>○과속방지턱(개): -</li> </ul>	<ul style="list-style-type: none"> <li>○도로반사경(개): -</li> <li>○미끄럼방지시설(개소): 2</li> <li>○보도(m): -</li> <li>○방호울타리(m): -</li> <li>○엘로카펫(개소): -</li> <li>○노란발자국(개소): -</li> <li>○CCTV(대): -</li> </ul>

7	괘감로 58~ 괘감로 141	840	11	<ul style="list-style-type: none"> <li>○신호기(기): 13</li> <li>○안전표지(개): 55</li> <li>○보호구역통합표지(개): -</li> <li>○보호구역표시(개): 26</li> <li>○노면표시(개소): 41</li> <li>○횡단보도(개소): 8</li> <li>○고원식횡단보도(개소): 2</li> <li>○과속방지턱(개): 5</li> </ul>	<ul style="list-style-type: none"> <li>○도로반사경(개): -</li> <li>○미끄럼방지시설(개소): 6</li> <li>○보도(m): 1,070</li> <li>○방호울타리(m): 150</li> <li>○엘로카펫(개소): 1</li> <li>○노란발자국(개소): -</li> <li>○CCTV(대): 2(신호·과속)</li> </ul>
8	괘감로 64~사범사정로63번길 20	220	8	<ul style="list-style-type: none"> <li>○신호기(기): 2</li> <li>○안전표지(개): 33</li> <li>○보호구역통합표지(개): -</li> <li>○보호구역표시(개): 5</li> <li>○노면표시(개소): 5</li> <li>○횡단보도(개소): 4</li> <li>○고원식횡단보도(개소): 2</li> <li>○과속방지턱(개): 2</li> </ul>	<ul style="list-style-type: none"> <li>○도로반사경(개): 1</li> <li>○미끄럼방지시설(개소): 4</li> <li>○보도(m): 160</li> <li>○방호울타리(m): 80</li> <li>○엘로카펫(개소): -</li> <li>○노란발자국(개소): 1</li> <li>○CCTV(대): -</li> </ul>
9	새벽로167번길 24 ~ 60	100	8	<ul style="list-style-type: none"> <li>○신호기(기): -</li> <li>○안전표지(개): 10</li> <li>○보호구역통합표지(개): -</li> <li>○보호구역표시(개): 2</li> <li>○노면표시(개소): 2</li> <li>○횡단보도(개소): 1</li> <li>○고원식횡단보도(개소): -</li> <li>○과속방지턱(개): 1</li> </ul>	<ul style="list-style-type: none"> <li>○도로반사경(개): -</li> <li>○미끄럼방지시설(개소): -</li> <li>○보도(m): -</li> <li>○방호울타리(m): -</li> <li>○엘로카펫(개소): -</li> <li>○노란발자국(개소): -</li> <li>○CCTV(대): -</li> </ul>
10	새벽로168번길 49 ~ 학림대로267번길 14	350	8	<ul style="list-style-type: none"> <li>○신호기(기): -</li> <li>○안전표지(개): 15</li> <li>○보호구역통합표지(개): -</li> <li>○보호구역표시(개): 4</li> <li>○노면표시(개소): 19</li> <li>○횡단보도(개소): 2</li> <li>○고원식횡단보도(개소): 2</li> <li>○과속방지턱(개): 3</li> </ul>	<ul style="list-style-type: none"> <li>○도로반사경(개): 1</li> <li>○미끄럼방지시설(개소): 3</li> <li>○보도(m): 220</li> <li>○방호울타리(m): 40</li> <li>○엘로카펫(개소): -</li> <li>○노란발자국(개소): -</li> <li>○CCTV(대): -</li> </ul>

11	새벽시장로133번길 11 ~ 사상로 123	360	8	<ul style="list-style-type: none"> <li>○신호기(기): -</li> <li>○안전표지(개): 36</li> <li>○보호구역통합표지(개): -</li> <li>○보호구역표시(개): 8</li> <li>○노면표시(개소): 14</li> <li>○횡단보도(개소): 1</li> <li>○고원식횡단보도(개소): 4</li> <li>○과속방지턱(개): 3</li> </ul>	<ul style="list-style-type: none"> <li>○도로반사경(개): -</li> <li>○미끄럼방지시설(개소): 4</li> <li>○보도(m): 260</li> <li>○방호울타리(m): 90</li> <li>○엘로카펫(개소): 1</li> <li>○노란발자국(개소): -</li> <li>○CCTV(대): -</li> </ul>
12	사상로137번길 34 ~ 22	50	8	<ul style="list-style-type: none"> <li>○신호기(기): -</li> <li>○안전표지(개): 3</li> <li>○보호구역통합표지(개): -</li> <li>○보호구역표시(개): 3</li> <li>○노면표시(개소): 6</li> <li>○횡단보도(개소): -</li> <li>○고원식횡단보도(개소): -</li> <li>○과속방지턱(개): -</li> </ul>	<ul style="list-style-type: none"> <li>○도로반사경(개): -</li> <li>○미끄럼방지시설(개소): 1</li> <li>○보도(m): -</li> <li>○방호울타리(m): -</li> <li>○엘로카펫(개소): -</li> <li>○노란발자국(개소): -</li> <li>○CCTV(대): -</li> </ul>
13	괘감로 118 ~ 대동로 310	250	13	<ul style="list-style-type: none"> <li>○신호기(기): 4</li> <li>○안전표지(개): 15</li> <li>○보호구역통합표지(개): -</li> <li>○보호구역표시(개): 6</li> <li>○노면표시(개소): 14</li> <li>○횡단보도(개소): 2</li> <li>○고원식횡단보도(개소): -</li> <li>○과속방지턱(개): -</li> </ul>	<ul style="list-style-type: none"> <li>○도로반사경(개): -</li> <li>○미끄럼방지시설(개소): 2</li> <li>○보도(m): -</li> <li>○방호울타리(m): -</li> <li>○엘로카펫(개소): -</li> <li>○노란발자국(개소): -</li> <li>○CCTV(대): -</li> </ul>

작성자 행정8급 (성명) 이준영 (인)

## 어린이 보호구역 주변 약도





## 어린이 보호구역 관리카드

[부산광역시 사상구]

제 34 호

(앞쪽)

보호구역 지정 시설 명	주례고운어린이집	구분	택1(초등학교, 유치원, <b>어린이집</b> , 특수학교, 학원) 택1(주거복지시설, 의료복지시설, 여가복지시설)
소재지	사상구 동주로 2-11(주례동) <span style="float: right;">(전화번호: 316-2180)</span>		
지정일자	2009년 5월 1일	지정시설의 시설장 성 명 유영순	

### 보호구역 내 시설물 설치내용

일련 번호	구간별	연장 거리 (m)	도로 폭 (m)	시설물 설치내용		
1	학장로 307 ~ 동주로16번길 7	250	8	<table style="width: 100%; border: none;"> <tr> <td style="width: 50%; border: none;"> <ul style="list-style-type: none"> <li>○신호기(기): -</li> <li>○안전표지(개): 3</li> <li>○보호구역통합표지(개): -</li> <li>○보호구역표시(개): 2</li> <li>○노면표시(개소): 4</li> <li>○횡단보도(개소): 2</li> <li>○고원식횡단보도(개소): -</li> <li>○과속방지턱(개): 1</li> </ul> </td> <td style="width: 50%; border: none;"> <ul style="list-style-type: none"> <li>○도로반사경(개): -</li> <li>○미끄럼방지시설(개소): 2</li> <li>○보도(m): -</li> <li>○방호울타리(m): -</li> <li>○엘로카펫(개소): -</li> <li>○노란발자국(개소): -</li> <li>○CCTV(대): -</li> </ul> </td> </tr> </table>	<ul style="list-style-type: none"> <li>○신호기(기): -</li> <li>○안전표지(개): 3</li> <li>○보호구역통합표지(개): -</li> <li>○보호구역표시(개): 2</li> <li>○노면표시(개소): 4</li> <li>○횡단보도(개소): 2</li> <li>○고원식횡단보도(개소): -</li> <li>○과속방지턱(개): 1</li> </ul>	<ul style="list-style-type: none"> <li>○도로반사경(개): -</li> <li>○미끄럼방지시설(개소): 2</li> <li>○보도(m): -</li> <li>○방호울타리(m): -</li> <li>○엘로카펫(개소): -</li> <li>○노란발자국(개소): -</li> <li>○CCTV(대): -</li> </ul>
<ul style="list-style-type: none"> <li>○신호기(기): -</li> <li>○안전표지(개): 3</li> <li>○보호구역통합표지(개): -</li> <li>○보호구역표시(개): 2</li> <li>○노면표시(개소): 4</li> <li>○횡단보도(개소): 2</li> <li>○고원식횡단보도(개소): -</li> <li>○과속방지턱(개): 1</li> </ul>	<ul style="list-style-type: none"> <li>○도로반사경(개): -</li> <li>○미끄럼방지시설(개소): 2</li> <li>○보도(m): -</li> <li>○방호울타리(m): -</li> <li>○엘로카펫(개소): -</li> <li>○노란발자국(개소): -</li> <li>○CCTV(대): -</li> </ul>					
2	동주로 6-9 ~ 동주로16번길 6	120	8	<table style="width: 100%; border: none;"> <tr> <td style="width: 50%; border: none;"> <ul style="list-style-type: none"> <li>○신호기(기): -</li> <li>○안전표지(개): 8</li> <li>○보호구역통합표지(개): -</li> <li>○보호구역표시(개): 5</li> <li>○노면표시(개소): 9</li> <li>○횡단보도(개소): -</li> <li>○고원식횡단보도(개소): -</li> <li>○과속방지턱(개): -</li> </ul> </td> <td style="width: 50%; border: none;"> <ul style="list-style-type: none"> <li>○도로반사경(개): 2</li> <li>○미끄럼방지시설(개소): 2</li> <li>○보도(m): -</li> <li>○방호울타리(m): -</li> <li>○엘로카펫(개소): -</li> <li>○노란발자국(개소): -</li> <li>○CCTV(대): -</li> </ul> </td> </tr> </table>	<ul style="list-style-type: none"> <li>○신호기(기): -</li> <li>○안전표지(개): 8</li> <li>○보호구역통합표지(개): -</li> <li>○보호구역표시(개): 5</li> <li>○노면표시(개소): 9</li> <li>○횡단보도(개소): -</li> <li>○고원식횡단보도(개소): -</li> <li>○과속방지턱(개): -</li> </ul>	<ul style="list-style-type: none"> <li>○도로반사경(개): 2</li> <li>○미끄럼방지시설(개소): 2</li> <li>○보도(m): -</li> <li>○방호울타리(m): -</li> <li>○엘로카펫(개소): -</li> <li>○노란발자국(개소): -</li> <li>○CCTV(대): -</li> </ul>
<ul style="list-style-type: none"> <li>○신호기(기): -</li> <li>○안전표지(개): 8</li> <li>○보호구역통합표지(개): -</li> <li>○보호구역표시(개): 5</li> <li>○노면표시(개소): 9</li> <li>○횡단보도(개소): -</li> <li>○고원식횡단보도(개소): -</li> <li>○과속방지턱(개): -</li> </ul>	<ul style="list-style-type: none"> <li>○도로반사경(개): 2</li> <li>○미끄럼방지시설(개소): 2</li> <li>○보도(m): -</li> <li>○방호울타리(m): -</li> <li>○엘로카펫(개소): -</li> <li>○노란발자국(개소): -</li> <li>○CCTV(대): -</li> </ul>					

3	동주로 2 ~ 동주로16번길 47	90	8	○신호기(기): - ○안전표지(개): 7 ○보호구역통합표지(개): - ○보호구역표시(개): 2 ○노면표시(개소): 3 ○횡단보도(개소): 1 ○고원식횡단보도(개소): - ○과속방지턱(개): 1	○도로반사경(개): 2 ○미끄럼방지시설(개소): 2 ○보도(m): 80 ○방호울타리(m): 70 ○옐로카펫(개소): - ○노란발자국(개소): - ○CCTV(대): -
---	-----------------------	----	---	--	--

작성자 행정8급 (성명) 이준영 (인)

---

210mm×297mm[일반용지 60g/m<sup>2</sup>(재활용품)]

## 어린이 보호구역 주변 약도



## 어린이 보호구역 관리카드

[부산광역시 사상구]

제 35 호

(앞쪽)

보호구역 지정 시설 명	주학초등학교	구분	택1(초등학교, 유치원, 어린이집, 특수학교, 학원) 택1(주거복지시설, 의료복지시설, 여가복지시설)
소재지	사상구 가야대로366번길 120(주례동) <span style="float: right;">(전화번호: 314-0659)</span>		
지정일자	1998년 11월 6일	지정시설의 시설장 성 명 권 정	

### 보호구역 내 시설물 설치내용

일련 번호	구간별	연장 거리 (m)	도로 폭 (m)	시설물 설치내용		
1	가야대로366번길 67~146	360	8	<table style="width: 100%; border: none;"> <tr> <td style="border: none; vertical-align: top;"> <ul style="list-style-type: none"> <li>○신호기(기): -</li> <li>○안전표지(개): 48</li> <li>○보호구역통합표지(개): -</li> <li>○보호구역표시(개): 12</li> <li>○노면표시(개소): 24</li> <li>○횡단보도(개소): 1</li> <li>○고원식횡단보도(개소): 2</li> <li>○과속방지턱(개): 4</li> </ul> </td> <td style="border: none; vertical-align: top;"> <ul style="list-style-type: none"> <li>○도로반사경(개): 3</li> <li>○미끄럼방지시설(개소): 5</li> <li>○보도(m): 120</li> <li>○방호울타리(m): 120</li> <li>○옐로카펫(개소): -</li> <li>○노란발자국(개소): -</li> <li>○CCTV(대): -</li> </ul> </td> </tr> </table>	<ul style="list-style-type: none"> <li>○신호기(기): -</li> <li>○안전표지(개): 48</li> <li>○보호구역통합표지(개): -</li> <li>○보호구역표시(개): 12</li> <li>○노면표시(개소): 24</li> <li>○횡단보도(개소): 1</li> <li>○고원식횡단보도(개소): 2</li> <li>○과속방지턱(개): 4</li> </ul>	<ul style="list-style-type: none"> <li>○도로반사경(개): 3</li> <li>○미끄럼방지시설(개소): 5</li> <li>○보도(m): 120</li> <li>○방호울타리(m): 120</li> <li>○옐로카펫(개소): -</li> <li>○노란발자국(개소): -</li> <li>○CCTV(대): -</li> </ul>
<ul style="list-style-type: none"> <li>○신호기(기): -</li> <li>○안전표지(개): 48</li> <li>○보호구역통합표지(개): -</li> <li>○보호구역표시(개): 12</li> <li>○노면표시(개소): 24</li> <li>○횡단보도(개소): 1</li> <li>○고원식횡단보도(개소): 2</li> <li>○과속방지턱(개): 4</li> </ul>	<ul style="list-style-type: none"> <li>○도로반사경(개): 3</li> <li>○미끄럼방지시설(개소): 5</li> <li>○보도(m): 120</li> <li>○방호울타리(m): 120</li> <li>○옐로카펫(개소): -</li> <li>○노란발자국(개소): -</li> <li>○CCTV(대): -</li> </ul>					
2	가야대로366번길 146 ~ 진사로 14	70	8	<table style="width: 100%; border: none;"> <tr> <td style="border: none; vertical-align: top;"> <ul style="list-style-type: none"> <li>○신호기(기): -</li> <li>○안전표지(개): 4</li> <li>○보호구역통합표지(개): -</li> <li>○보호구역표시(개): 1</li> <li>○노면표시(개소): 2</li> <li>○횡단보도(개소): 1</li> <li>○고원식횡단보도(개소): -</li> <li>○과속방지턱(개): 1</li> </ul> </td> <td style="border: none; vertical-align: top;"> <ul style="list-style-type: none"> <li>○도로반사경(개): 1</li> <li>○미끄럼방지시설(개소): -</li> <li>○보도(m): -</li> <li>○방호울타리(m): -</li> <li>○옐로카펫(개소): -</li> <li>○노란발자국(개소): -</li> <li>○CCTV(대): -</li> </ul> </td> </tr> </table>	<ul style="list-style-type: none"> <li>○신호기(기): -</li> <li>○안전표지(개): 4</li> <li>○보호구역통합표지(개): -</li> <li>○보호구역표시(개): 1</li> <li>○노면표시(개소): 2</li> <li>○횡단보도(개소): 1</li> <li>○고원식횡단보도(개소): -</li> <li>○과속방지턱(개): 1</li> </ul>	<ul style="list-style-type: none"> <li>○도로반사경(개): 1</li> <li>○미끄럼방지시설(개소): -</li> <li>○보도(m): -</li> <li>○방호울타리(m): -</li> <li>○옐로카펫(개소): -</li> <li>○노란발자국(개소): -</li> <li>○CCTV(대): -</li> </ul>
<ul style="list-style-type: none"> <li>○신호기(기): -</li> <li>○안전표지(개): 4</li> <li>○보호구역통합표지(개): -</li> <li>○보호구역표시(개): 1</li> <li>○노면표시(개소): 2</li> <li>○횡단보도(개소): 1</li> <li>○고원식횡단보도(개소): -</li> <li>○과속방지턱(개): 1</li> </ul>	<ul style="list-style-type: none"> <li>○도로반사경(개): 1</li> <li>○미끄럼방지시설(개소): -</li> <li>○보도(m): -</li> <li>○방호울타리(m): -</li> <li>○옐로카펫(개소): -</li> <li>○노란발자국(개소): -</li> <li>○CCTV(대): -</li> </ul>					

작성자 행정8급 (성명) 이준영 (인)

## 어린이 보호구역 주변 약도



## 어린이 보호구역 관리카드

[부산광역시 사상구]

제 36 호

(앞쪽)

보호구역 지정 시설 명	무덕유치원	구분	택1(초등학교, 유치원, 어린이집, 특수학교, 학원) 택1(주거복지시설, 의료복지시설, 여가복지시설)
소재지	사상구 냉정로 78(주례동) (전화번호: 324-2930)		
지정일자	2004년 11월 29일	지정시설의 시설장 성 명	김정남

### 보호구역 내 시설물 설치내용

일련 번호	구간별	연장 거리 (m)	도로 폭 (m)	시설물 설치내용	
1	냉정로 70 ~ 가야대로33번 길 38 ※ 주례2동 방향만 보호구역으로 지정	120	7	○신호기(기): 2 ○안전표지(개): 9 ○보호구역통합표지(개): - ○보호구역표시(개): 5 ○노면표시(개소): 15 ○횡단보도(개소): 2 ○고원식횡단보도(개소): - ○과속방지턱(개): -	○도로반사경(개): 1 ○미끄럼방지시설(개소): 2 ○보도(m): 90 ○방호울타리(m): 70 ○옐로카펫(개소): - ○노란발자국(개소): - ○CCTV(대): -

작성자 행정8급 (성명) 이준영 (인)

## 어린이 보호구역 주변 약도



## 어린이 보호구역 관리카드

[부산광역시 사상구]

제 37 호

(앞쪽)

보호구역 지정 시설 명	동주초등학교	구분	택1(초등학교, 유치원, 어린이집, 특수학교, 학원) 택1(주거복지시설, 의료복지시설, 여가복지시설)
소재지	사상구 가야대로306번길 72(주례동) <span style="float: right;">(전화번호: 790-3770)</span>		
지정일자	1998년 11월 6일	지정시설의 시설장 성 명 김병규	

### 보호구역 내 시설물 설치내용

일련 번호	구간별	연장 거리 (m)	도로 폭 (m)	시설물 설치내용		
1	주례로 47~가야대로306번길 55	230	8	<table style="width: 100%; border: none;"> <tr> <td style="width: 50%; border: none;"> <ul style="list-style-type: none"> <li>○신호기(기): -</li> <li>○안전표지(개): 18</li> <li>○보호구역통합표지(개): -</li> <li>○보호구역표시(개): 3</li> <li>○노면표시(개소): 7</li> <li>○횡단보도(개소): 5</li> <li>○고원식횡단보도(개소): 3</li> <li>○과속방지턱(개): 2</li> </ul> </td> <td style="width: 50%; border: none;"> <ul style="list-style-type: none"> <li>○도로반사경(개): 8</li> <li>○미끄럼방지시설(개소): 1</li> <li>○보도(m): 190</li> <li>○방호울타리(m): 130</li> <li>○엘로카펫(개소): -</li> <li>○노란발자국(개소): -</li> <li>○CCTV(대): -</li> </ul> </td> </tr> </table>	<ul style="list-style-type: none"> <li>○신호기(기): -</li> <li>○안전표지(개): 18</li> <li>○보호구역통합표지(개): -</li> <li>○보호구역표시(개): 3</li> <li>○노면표시(개소): 7</li> <li>○횡단보도(개소): 5</li> <li>○고원식횡단보도(개소): 3</li> <li>○과속방지턱(개): 2</li> </ul>	<ul style="list-style-type: none"> <li>○도로반사경(개): 8</li> <li>○미끄럼방지시설(개소): 1</li> <li>○보도(m): 190</li> <li>○방호울타리(m): 130</li> <li>○엘로카펫(개소): -</li> <li>○노란발자국(개소): -</li> <li>○CCTV(대): -</li> </ul>
<ul style="list-style-type: none"> <li>○신호기(기): -</li> <li>○안전표지(개): 18</li> <li>○보호구역통합표지(개): -</li> <li>○보호구역표시(개): 3</li> <li>○노면표시(개소): 7</li> <li>○횡단보도(개소): 5</li> <li>○고원식횡단보도(개소): 3</li> <li>○과속방지턱(개): 2</li> </ul>	<ul style="list-style-type: none"> <li>○도로반사경(개): 8</li> <li>○미끄럼방지시설(개소): 1</li> <li>○보도(m): 190</li> <li>○방호울타리(m): 130</li> <li>○엘로카펫(개소): -</li> <li>○노란발자국(개소): -</li> <li>○CCTV(대): -</li> </ul>					
2	주례로 79~가야대로318번길 59	130	8	<table style="width: 100%; border: none;"> <tr> <td style="width: 50%; border: none;"> <ul style="list-style-type: none"> <li>○신호기(기): -</li> <li>○안전표지(개): 4</li> <li>○보호구역통합표지(개): -</li> <li>○보호구역표시(개): 5</li> <li>○노면표시(개소): 10</li> <li>○횡단보도(개소): -</li> <li>○고원식횡단보도(개소): -</li> <li>○과속방지턱(개): -</li> </ul> </td> <td style="width: 50%; border: none;"> <ul style="list-style-type: none"> <li>○도로반사경(개): -</li> <li>○미끄럼방지시설(개소): 2</li> <li>○보도(m): -</li> <li>○방호울타리(m): -</li> <li>○엘로카펫(개소): -</li> <li>○노란발자국(개소): -</li> <li>○CCTV(대): -</li> </ul> </td> </tr> </table>	<ul style="list-style-type: none"> <li>○신호기(기): -</li> <li>○안전표지(개): 4</li> <li>○보호구역통합표지(개): -</li> <li>○보호구역표시(개): 5</li> <li>○노면표시(개소): 10</li> <li>○횡단보도(개소): -</li> <li>○고원식횡단보도(개소): -</li> <li>○과속방지턱(개): -</li> </ul>	<ul style="list-style-type: none"> <li>○도로반사경(개): -</li> <li>○미끄럼방지시설(개소): 2</li> <li>○보도(m): -</li> <li>○방호울타리(m): -</li> <li>○엘로카펫(개소): -</li> <li>○노란발자국(개소): -</li> <li>○CCTV(대): -</li> </ul>
<ul style="list-style-type: none"> <li>○신호기(기): -</li> <li>○안전표지(개): 4</li> <li>○보호구역통합표지(개): -</li> <li>○보호구역표시(개): 5</li> <li>○노면표시(개소): 10</li> <li>○횡단보도(개소): -</li> <li>○고원식횡단보도(개소): -</li> <li>○과속방지턱(개): -</li> </ul>	<ul style="list-style-type: none"> <li>○도로반사경(개): -</li> <li>○미끄럼방지시설(개소): 2</li> <li>○보도(m): -</li> <li>○방호울타리(m): -</li> <li>○엘로카펫(개소): -</li> <li>○노란발자국(개소): -</li> <li>○CCTV(대): -</li> </ul>					



3	가야대로306번길 62 ~가야대로318번길 59	140	8	○신호기(기): - ○안전표지(개): 4 ○보호구역통합표지(개): - ○보호구역표시(개): 3 ○노면표시(개소): 6 ○횡단보도(개소): - ○고원식횡단보도(개소): - ○과속방지턱(개): 1	○도로반사경(개): - ○미끄럼방지시설(개소): - ○보도(m): - ○방호울타리(m): - ○옐로카펫(개소): - ○노란발자국(개소): - ○CCTV(대): -
4	가야대로306번길 72 ~가야대로318번길 79	130	8	○신호기(기): - ○안전표지(개): 4 ○보호구역통합표지(개): - ○보호구역표시(개): 3 ○노면표시(개소): 6 ○횡단보도(개소): - ○고원식횡단보도(개소): - ○과속방지턱(개): -	○도로반사경(개): - ○미끄럼방지시설(개소): 2 ○보도(m): - ○방호울타리(m): - ○옐로카펫(개소): - ○노란발자국(개소): - ○CCTV(대): -
5	주례로 79~139	650	11	○신호기(기): 1 ○안전표지(개): 57 ○보호구역통합표지(개): - ○보호구역표시(개): 14 ○노면표시(개소): 30 ○횡단보도(개소): 6 ○고원식횡단보도(개소): 1 ○과속방지턱(개): 9	○도로반사경(개): 8 ○미끄럼방지시설(개소): 6 ○보도(m): 1,070 ○방호울타리(m): 500 ○옐로카펫(개소): 1 ○노란발자국(개소): - ○CCTV(대): 1(신호·과속) 1(과속)

작성자 행정8급 (성명) 이준영 (인)

## 어린이 보호구역 주변 약도



## 어린이 보호구역 관리카드

[부산광역시 사상구]

제 38 호

(앞쪽)

보호구역 지정 시설 명	동성력키유치원	구분	택1(초등학교, <b>유치원</b> , 어린이집, 특수학교, 학원) 택1(주거복지시설, 의료복지시설, 여가복지시설)
소재지	사상구 주례로 114(주례동) <span style="float: right;">(전화번호: 325-7113)</span>		
지정일자	1999년 11월 20일	지정시설의 시설장 성 명 최정화	

### 보호구역 내 시설물 설치내용

일련 번호	구간별	연장 거리 (m)	도로 폭 (m)	시설물 설치내용		
1	글로벌빌리지~주례여중 (주례로 47~가야대로306번길 55)	230	8	<table style="width: 100%; border: none;"> <tr> <td style="width: 50%; border: none;"> <ul style="list-style-type: none"> <li>○신호기(기): -</li> <li>○안전표지(개): 18</li> <li>○보호구역통합표지(개): -</li> <li>○보호구역표시(개): 3</li> <li>○노면표시(개소): 7</li> <li>○횡단보도(개소): 5</li> <li>○고원식횡단보도(개소): 3</li> <li>○과속방지턱(개): 2</li> </ul> </td> <td style="width: 50%; border: none;"> <ul style="list-style-type: none"> <li>○도로반사경(개): 8</li> <li>○미끄럼방지시설(개소): 1</li> <li>○보도(m): 190</li> <li>○방호울타리(m): 130</li> <li>○엘로카펫(개소): -</li> <li>○노란발자국(개소): -</li> <li>○CCTV(대): -</li> </ul> </td> </tr> </table>	<ul style="list-style-type: none"> <li>○신호기(기): -</li> <li>○안전표지(개): 18</li> <li>○보호구역통합표지(개): -</li> <li>○보호구역표시(개): 3</li> <li>○노면표시(개소): 7</li> <li>○횡단보도(개소): 5</li> <li>○고원식횡단보도(개소): 3</li> <li>○과속방지턱(개): 2</li> </ul>	<ul style="list-style-type: none"> <li>○도로반사경(개): 8</li> <li>○미끄럼방지시설(개소): 1</li> <li>○보도(m): 190</li> <li>○방호울타리(m): 130</li> <li>○엘로카펫(개소): -</li> <li>○노란발자국(개소): -</li> <li>○CCTV(대): -</li> </ul>
<ul style="list-style-type: none"> <li>○신호기(기): -</li> <li>○안전표지(개): 18</li> <li>○보호구역통합표지(개): -</li> <li>○보호구역표시(개): 3</li> <li>○노면표시(개소): 7</li> <li>○횡단보도(개소): 5</li> <li>○고원식횡단보도(개소): 3</li> <li>○과속방지턱(개): 2</li> </ul>	<ul style="list-style-type: none"> <li>○도로반사경(개): 8</li> <li>○미끄럼방지시설(개소): 1</li> <li>○보도(m): 190</li> <li>○방호울타리(m): 130</li> <li>○엘로카펫(개소): -</li> <li>○노란발자국(개소): -</li> <li>○CCTV(대): -</li> </ul>					
2	우진아파트~창신아파트 (주례로 79~가야대로318번길 59)	130	8	<table style="width: 100%; border: none;"> <tr> <td style="width: 50%; border: none;"> <ul style="list-style-type: none"> <li>○신호기(기): -</li> <li>○안전표지(개): 4</li> <li>○보호구역통합표지(개): -</li> <li>○보호구역표시(개): 5</li> <li>○노면표시(개소): 10</li> <li>○횡단보도(개소): -</li> <li>○고원식횡단보도(개소): -</li> <li>○과속방지턱(개): -</li> </ul> </td> <td style="width: 50%; border: none;"> <ul style="list-style-type: none"> <li>○도로반사경(개): -</li> <li>○미끄럼방지시설(개소): 2</li> <li>○보도(m): -</li> <li>○방호울타리(m): -</li> <li>○엘로카펫(개소): -</li> <li>○노란발자국(개소): -</li> <li>○CCTV(대): -</li> </ul> </td> </tr> </table>	<ul style="list-style-type: none"> <li>○신호기(기): -</li> <li>○안전표지(개): 4</li> <li>○보호구역통합표지(개): -</li> <li>○보호구역표시(개): 5</li> <li>○노면표시(개소): 10</li> <li>○횡단보도(개소): -</li> <li>○고원식횡단보도(개소): -</li> <li>○과속방지턱(개): -</li> </ul>	<ul style="list-style-type: none"> <li>○도로반사경(개): -</li> <li>○미끄럼방지시설(개소): 2</li> <li>○보도(m): -</li> <li>○방호울타리(m): -</li> <li>○엘로카펫(개소): -</li> <li>○노란발자국(개소): -</li> <li>○CCTV(대): -</li> </ul>
<ul style="list-style-type: none"> <li>○신호기(기): -</li> <li>○안전표지(개): 4</li> <li>○보호구역통합표지(개): -</li> <li>○보호구역표시(개): 5</li> <li>○노면표시(개소): 10</li> <li>○횡단보도(개소): -</li> <li>○고원식횡단보도(개소): -</li> <li>○과속방지턱(개): -</li> </ul>	<ul style="list-style-type: none"> <li>○도로반사경(개): -</li> <li>○미끄럼방지시설(개소): 2</li> <li>○보도(m): -</li> <li>○방호울타리(m): -</li> <li>○엘로카펫(개소): -</li> <li>○노란발자국(개소): -</li> <li>○CCTV(대): -</li> </ul>					

3	주례성당~창신아파트 (가야대로306번길 62 ~ 가야대로318번길 59)	140	8	○신호기(기): - ○안전표지(개): 4 ○보호구역통합표지(개): - ○보호구역표시(개): 3 ○노면표시(개소): 6 ○횡단보도(개소): - ○고원식횡단보도(개소): - ○과속방지턱(개): 1	○도로반사경(개): - ○미끄럼방지시설(개소): - ○보도(m): - ○방호울타리(m): - ○엘로카펫(개소): - ○노란발자국(개소): - ○CCTV(대): -
4	동주초등학교~송림오피스텔 (가야대로306번길 72 ~가야대로318번길 79)	130	8	○신호기(기): - ○안전표지(개): 4 ○보호구역통합표지(개): - ○보호구역표시(개): 3 ○노면표시(개소): 6 ○횡단보도(개소): - ○고원식횡단보도(개소): - ○과속방지턱(개): -	○도로반사경(개): - ○미끄럼방지시설(개소): 2 ○보도(m): - ○방호울타리(m): - ○엘로카펫(개소): - ○노란발자국(개소): - ○CCTV(대): -
5	우진아파트~강보경해어뱅크 (주례로 79~139)	650	11	○신호기(기): 1 ○안전표지(개): 57 ○보호구역통합표지(개): - ○보호구역표시(개): 14 ○노면표시(개소): 30 ○횡단보도(개소): 6 ○고원식횡단보도(개소): 1 ○과속방지턱(개): 9	○도로반사경(개): 8 ○미끄럼방지시설(개소): 6 ○보도(m): 1,070 ○방호울타리(m): 500 ○엘로카펫(개소): 1 ○노란발자국(개소): - ○CCTV(대): 1(신호·과속) 1(과속)

작성자 행정8급 (성명) 이준영 (인)

## 어린이 보호구역 주변 약도



## 어린이 보호구역 관리카드

[부산광역시 사상구]

제 39 호

(앞쪽)

보호구역 지정 시설 명	경남정보대학부속유치원	구분	택1(초등학교, <b>유치원</b> , 어린이집, 특수학교, 학원) 택1(주거복지시설, 의료복지시설, 여가복지시설)
소재지	사상구 주례로 57(주례동) <span style="float: right;">(전화번호: 320-1357)</span>		
지정일자	2009년 9월 1일	지정시설의 시설장 성 명 김갑순	

### 보호구역 내 시설물 설치내용

일련 번호	구간별	연장 거리 (m)	도로 폭 (m)	시설물 설치내용		
1	주례로 20 ~ 76-1	300	11	<table style="width: 100%; border: none;"> <tr> <td style="width: 50%; border: none;"> <ul style="list-style-type: none"> <li>○신호기(기): -</li> <li>○안전표지(개): 4</li> <li>○보호구역통합표지(개): -</li> <li>○보호구역표시(개): 3</li> <li>○노면표시(개소): 6</li> <li>○횡단보도(개소): 1</li> <li>○고원식횡단보도(개소): -</li> <li>○과속방지턱(개): 2</li> </ul> </td> <td style="width: 50%; border: none;"> <ul style="list-style-type: none"> <li>○도로반사경(개): -</li> <li>○미끄럼방지시설(개소): 2</li> <li>○보도(m): -</li> <li>○방호울타리(m): -</li> <li>○엘로카펫(개소): -</li> <li>○노란발자국(개소): -</li> <li>○CCTV(대): -</li> </ul> </td> </tr> </table>	<ul style="list-style-type: none"> <li>○신호기(기): -</li> <li>○안전표지(개): 4</li> <li>○보호구역통합표지(개): -</li> <li>○보호구역표시(개): 3</li> <li>○노면표시(개소): 6</li> <li>○횡단보도(개소): 1</li> <li>○고원식횡단보도(개소): -</li> <li>○과속방지턱(개): 2</li> </ul>	<ul style="list-style-type: none"> <li>○도로반사경(개): -</li> <li>○미끄럼방지시설(개소): 2</li> <li>○보도(m): -</li> <li>○방호울타리(m): -</li> <li>○엘로카펫(개소): -</li> <li>○노란발자국(개소): -</li> <li>○CCTV(대): -</li> </ul>
<ul style="list-style-type: none"> <li>○신호기(기): -</li> <li>○안전표지(개): 4</li> <li>○보호구역통합표지(개): -</li> <li>○보호구역표시(개): 3</li> <li>○노면표시(개소): 6</li> <li>○횡단보도(개소): 1</li> <li>○고원식횡단보도(개소): -</li> <li>○과속방지턱(개): 2</li> </ul>	<ul style="list-style-type: none"> <li>○도로반사경(개): -</li> <li>○미끄럼방지시설(개소): 2</li> <li>○보도(m): -</li> <li>○방호울타리(m): -</li> <li>○엘로카펫(개소): -</li> <li>○노란발자국(개소): -</li> <li>○CCTV(대): -</li> </ul>					
2	가야대로 330번길 78-21 ~ 가야대로 344번길 76	250	8	<table style="width: 100%; border: none;"> <tr> <td style="width: 50%; border: none;"> <ul style="list-style-type: none"> <li>○신호기(기): -</li> <li>○안전표지(개): 17</li> <li>○보호구역통합표지(개): -</li> <li>○보호구역표시(개): 4</li> <li>○노면표시(개소): 8</li> <li>○횡단보도(개소): -</li> <li>○고원식횡단보도(개소): -</li> <li>○과속방지턱(개): 4</li> </ul> </td> <td style="width: 50%; border: none;"> <ul style="list-style-type: none"> <li>○도로반사경(개): -</li> <li>○미끄럼방지시설(개소): -</li> <li>○보도(m): -</li> <li>○방호울타리(m): -</li> <li>○엘로카펫(개소): -</li> <li>○노란발자국(개소): -</li> <li>○CCTV(대): -</li> </ul> </td> </tr> </table>	<ul style="list-style-type: none"> <li>○신호기(기): -</li> <li>○안전표지(개): 17</li> <li>○보호구역통합표지(개): -</li> <li>○보호구역표시(개): 4</li> <li>○노면표시(개소): 8</li> <li>○횡단보도(개소): -</li> <li>○고원식횡단보도(개소): -</li> <li>○과속방지턱(개): 4</li> </ul>	<ul style="list-style-type: none"> <li>○도로반사경(개): -</li> <li>○미끄럼방지시설(개소): -</li> <li>○보도(m): -</li> <li>○방호울타리(m): -</li> <li>○엘로카펫(개소): -</li> <li>○노란발자국(개소): -</li> <li>○CCTV(대): -</li> </ul>
<ul style="list-style-type: none"> <li>○신호기(기): -</li> <li>○안전표지(개): 17</li> <li>○보호구역통합표지(개): -</li> <li>○보호구역표시(개): 4</li> <li>○노면표시(개소): 8</li> <li>○횡단보도(개소): -</li> <li>○고원식횡단보도(개소): -</li> <li>○과속방지턱(개): 4</li> </ul>	<ul style="list-style-type: none"> <li>○도로반사경(개): -</li> <li>○미끄럼방지시설(개소): -</li> <li>○보도(m): -</li> <li>○방호울타리(m): -</li> <li>○엘로카펫(개소): -</li> <li>○노란발자국(개소): -</li> <li>○CCTV(대): -</li> </ul>					

3	주례로 45 ~가야대로330번길 63	170	8	○신호기(기): - ○안전표지(개): 16 ○보호구역통합표지(개): - ○보호구역표시(개): 5 ○노면표시(개소): 10 ○횡단보도(개소): - ○고원식횡단보도(개소): - ○과속방지턱(개): 1	○도로반사경(개): - ○미끄럼방지시설(개소): 2 ○보도(m): - ○방호울타리(m): - ○엘로카펫(개소): - ○노란발자국(개소): - ○CCTV(대): -
4	가야대로344번길 71 ~ 89	100	8	○신호기(기): - ○안전표지(개): 5 ○보호구역통합표지(개): - ○보호구역표시(개): 2 ○노면표시(개소): 4 ○횡단보도(개소): - ○고원식횡단보도(개소): - ○과속방지턱(개): -	○도로반사경(개): - ○미끄럼방지시설(개소): 1 ○보도(m): - ○방호울타리(m): - ○엘로카펫(개소): - ○노란발자국(개소): - ○CCTV(대): -

작성자 행정8급 (성명) 이준영 (인)





## 어린이 보호구역 관리카드

[부산광역시 사상구]

제 40 호

(앞쪽)

보호구역 지정 시설 명	주양초등학교	구분	택1(초등학교, 유치원, 어린이집, 특수학교, 학원) 택1(주거복지시설, 의료복지시설, 여가복지시설)
소재지	사상구 백양대로 372-6(주례동) <span style="float: right;">(전화번호: 329-1503)</span>		
지정일자	1996년 6월 1일	지정시설의 시설장 성 명 백점단	

### 보호구역 내 시설물 설치내용

일련 번호	구간별	연장 거리 (m)	도로 폭 (m)	시설물 설치내용	
1	백양대로~반도보라입구 (백양대로 372-1~372-15)	130	17	<ul style="list-style-type: none"> <li>○신호기(기): 3</li> <li>○안전표지(개): 44</li> <li>○보호구역통합표지(개): -</li> <li>○보호구역표시(개): 7</li> <li>○노면표시(개소): 12</li> <li>○횡단보도(개소): 1</li> <li>○고원식횡단보도(개소): 2</li> <li>○과속방지턱(개): 2</li> </ul>	<ul style="list-style-type: none"> <li>○도로반사경(개): -</li> <li>○미끄럼방지시설(개소): 3</li> <li>○보도(m): 250</li> <li>○방호울타리(m): 130</li> <li>○옐로카펫(개소): 1</li> <li>○노란발자국(개소): -</li> <li>○CCTV(대): 1(불법 주정차 1(과속)</li> </ul>

## 어린이 보호구역 주변 약도



## 어린이 보호구역 관리카드

[부산광역시 사상구]

제 41 호

(앞쪽)

보호구역 지정 시설 명	주감초등학교	구분	택1(초등학교, 유치원, 어린이집, 특수학교, 학원) 택1(주거복지시설, 의료복지시설, 여가복지시설)
소재지	사상구 양지로 48(주례동) <span style="float: right;">(전화번호: 320-3900)</span>		
지정일자	1996년 5월 23일 (확대 : 22.9.30.)	지정시설의 시설장 성 명	

### 보호구역 내 시설물 설치내용

일련 번호	구간별	연장 거리 (m)	도로 폭 (m)	시설물 설치내용		
1	양지로 42 ~양지로42번길 29	140	11	<table style="width: 100%; border: none;"> <tr> <td style="width: 50%; border: none;"> <ul style="list-style-type: none"> <li>○신호기(기): -</li> <li>○안전표지(개): 15</li> <li>○보호구역통합표지(개): -</li> <li>○보호구역표시(개): 2</li> <li>○노면표시(개소): 4</li> <li>○횡단보도(개소): 2</li> <li>○고원식횡단보도(개소): 1</li> <li>○과속방지턱(개): 3</li> </ul> </td> <td style="width: 50%; border: none;"> <ul style="list-style-type: none"> <li>○도로반사경(개): 3</li> <li>○미끄럼방지시설(개소): 2</li> <li>○보도(m): 230</li> <li>○방호울타리(m): 220</li> <li>○엘로카펫(개소): -</li> <li>○노란발자국(개소): -</li> <li>○CCTV(대): -</li> </ul> </td> </tr> </table>	<ul style="list-style-type: none"> <li>○신호기(기): -</li> <li>○안전표지(개): 15</li> <li>○보호구역통합표지(개): -</li> <li>○보호구역표시(개): 2</li> <li>○노면표시(개소): 4</li> <li>○횡단보도(개소): 2</li> <li>○고원식횡단보도(개소): 1</li> <li>○과속방지턱(개): 3</li> </ul>	<ul style="list-style-type: none"> <li>○도로반사경(개): 3</li> <li>○미끄럼방지시설(개소): 2</li> <li>○보도(m): 230</li> <li>○방호울타리(m): 220</li> <li>○엘로카펫(개소): -</li> <li>○노란발자국(개소): -</li> <li>○CCTV(대): -</li> </ul>
<ul style="list-style-type: none"> <li>○신호기(기): -</li> <li>○안전표지(개): 15</li> <li>○보호구역통합표지(개): -</li> <li>○보호구역표시(개): 2</li> <li>○노면표시(개소): 4</li> <li>○횡단보도(개소): 2</li> <li>○고원식횡단보도(개소): 1</li> <li>○과속방지턱(개): 3</li> </ul>	<ul style="list-style-type: none"> <li>○도로반사경(개): 3</li> <li>○미끄럼방지시설(개소): 2</li> <li>○보도(m): 230</li> <li>○방호울타리(m): 220</li> <li>○엘로카펫(개소): -</li> <li>○노란발자국(개소): -</li> <li>○CCTV(대): -</li> </ul>					
2	백양대로 458 ~ 양지로 22	300	11	<table style="width: 100%; border: none;"> <tr> <td style="width: 50%; border: none;"> <ul style="list-style-type: none"> <li>○신호기(기): 2</li> <li>○안전표지(개): 33</li> <li>○보호구역통합표지(개): -</li> <li>○보호구역표시(개): 7</li> <li>○노면표시(개소): 9</li> <li>○횡단보도(개소): 5</li> <li>○고원식횡단보도(개소): -</li> <li>○과속방지턱(개): 3</li> </ul> </td> <td style="width: 50%; border: none;"> <ul style="list-style-type: none"> <li>○도로반사경(개): 5</li> <li>○미끄럼방지시설(개소): 2</li> <li>○보도(m): 390</li> <li>○방호울타리(m): 280</li> <li>○엘로카펫(개소): -</li> <li>○노란발자국(개소): -</li> <li>○CCTV(대): -</li> </ul> </td> </tr> </table>	<ul style="list-style-type: none"> <li>○신호기(기): 2</li> <li>○안전표지(개): 33</li> <li>○보호구역통합표지(개): -</li> <li>○보호구역표시(개): 7</li> <li>○노면표시(개소): 9</li> <li>○횡단보도(개소): 5</li> <li>○고원식횡단보도(개소): -</li> <li>○과속방지턱(개): 3</li> </ul>	<ul style="list-style-type: none"> <li>○도로반사경(개): 5</li> <li>○미끄럼방지시설(개소): 2</li> <li>○보도(m): 390</li> <li>○방호울타리(m): 280</li> <li>○엘로카펫(개소): -</li> <li>○노란발자국(개소): -</li> <li>○CCTV(대): -</li> </ul>
<ul style="list-style-type: none"> <li>○신호기(기): 2</li> <li>○안전표지(개): 33</li> <li>○보호구역통합표지(개): -</li> <li>○보호구역표시(개): 7</li> <li>○노면표시(개소): 9</li> <li>○횡단보도(개소): 5</li> <li>○고원식횡단보도(개소): -</li> <li>○과속방지턱(개): 3</li> </ul>	<ul style="list-style-type: none"> <li>○도로반사경(개): 5</li> <li>○미끄럼방지시설(개소): 2</li> <li>○보도(m): 390</li> <li>○방호울타리(m): 280</li> <li>○엘로카펫(개소): -</li> <li>○노란발자국(개소): -</li> <li>○CCTV(대): -</li> </ul>					

3	백양대로 438 ~ 500	550	27	<ul style="list-style-type: none"> <li>○신호기(기): 9</li> <li>○안전표지(개): 35</li> <li>○보호구역통합표지(개): -</li> <li>○보호구역표시(개): 13</li> <li>○노면표시(개소): 19</li> <li>○횡단보도(개소): 4</li> <li>○고원식횡단보도(개소): -</li> <li>○과속방지턱(개): -</li> </ul>	<ul style="list-style-type: none"> <li>○도로반사경(개): -</li> <li>○미끄럼방지시설(개소): -</li> <li>○보도(m): 960</li> <li>○방호울타리(m): 310</li> <li>○엘로카펫(개소): -</li> <li>○노란발자국(개소): -</li> <li>○CCTV(대): 2(신호·과속)</li> </ul>
4	백양대로445번길 34 ~백양대로 457	110	3	<ul style="list-style-type: none"> <li>○신호기(기): -</li> <li>○안전표지(개): 2</li> <li>○보호구역통합표지(개): -</li> <li>○보호구역표시(개): 2</li> <li>○노면표시(개소): 2</li> <li>○횡단보도(개소): 1</li> <li>○고원식횡단보도(개소): -</li> <li>○과속방지턱(개): -</li> </ul>	<ul style="list-style-type: none"> <li>○도로반사경(개): -</li> <li>○미끄럼방지시설(개소): 2</li> <li>○보도(m): -</li> <li>○방호울타리(m): -</li> <li>○엘로카펫(개소): -</li> <li>○노란발자국(개소): -</li> <li>○CCTV(대): -</li> </ul>
5	백양대로445번길 122 ~백양대로501번길 3	120	3	<ul style="list-style-type: none"> <li>○신호기(기): -</li> <li>○안전표지(개): 2</li> <li>○보호구역통합표지(개): -</li> <li>○보호구역표시(개): 4</li> <li>○노면표시(개소): 8</li> <li>○횡단보도(개소): -</li> <li>○고원식횡단보도(개소): -</li> <li>○과속방지턱(개): -</li> </ul>	<ul style="list-style-type: none"> <li>○도로반사경(개): 2</li> <li>○미끄럼방지시설(개소): 1</li> <li>○보도(m): -</li> <li>○방호울타리(m): -</li> <li>○엘로카펫(개소): -</li> <li>○노란발자국(개소): -</li> <li>○CCTV(대): -</li> </ul>
6	백양대로 496 ~백양대로494번길 15	90	12	<ul style="list-style-type: none"> <li>○신호기(기): 2</li> <li>○안전표지(개): 5</li> <li>○보호구역통합표지(개): -</li> <li>○보호구역표시(개): 4</li> <li>○노면표시(개소): 5</li> <li>○횡단보도(개소): 2</li> <li>○고원식횡단보도(개소): -</li> <li>○과속방지턱(개): 1</li> </ul>	<ul style="list-style-type: none"> <li>○도로반사경(개): -</li> <li>○미끄럼방지시설(개소): -</li> <li>○보도(m): 140</li> <li>○방호울타리(m): 60</li> <li>○엘로카펫(개소): -</li> <li>○노란발자국(개소): -</li> <li>○CCTV(대): -</li> </ul>

작성자 행정8급 (성명) 이준영 (인)



## 어린이 보호구역 관리카드

[부산광역시 사상구]

제 42 호

(앞쪽)

보호구역 지정 시설 명	버클리명문유치원	구분	택1(초등학교, 유치원, 어린이집, 특수학교, 학원) 택1(주거복지시설, 의료복지시설, 여가복지시설)
소재지	사상구 백양대로 372-22(주례동) (전화번호: 322-4411)		
지정일자	2000년 12월 9일	지정시설의 시설장 성 명	박세옥

### 보호구역 내 시설물 설치내용

일련 번호	구간별	연장 거리 (m)	도로 폭 (m)	시설물 설치내용	
1	백양대로 372 ~ 372-16	220	17	○신호기(기): 1 ○안전표지(개): 31 ○보호구역통합표지(개): - ○보호구역표시(개): 8 ○노면표시(개소): 14 ○횡단보도(개소): 2 ○고원식횡단보도(개소): 2 ○과속방지턱(개): 2	○도로반사경(개): - ○미끄럼방지시설(개소): 3 ○보도(m): 430 ○방호울타리(m): 230 ○옐로카펫(개소): - ○노란발자국(개소): - ○CCTV(대): 2(불법 주정차)

작성자 행정8급 (성명) 이준영 (인)

## 어린이 보호구역 주변 약도



## 어린이 보호구역 관리카드

[부산광역시 사상구]

제 43 호

(앞쪽)

보호구역 지정 시설 명	아진어린이집	구분	택1(초등학교, 유치원, <b>어린이집</b> , 특수학교, 학원) 택1(주거복지시설, 의료복지시설, 여가복지시설)
소재지	사상구 백양대로342번길 16(주례동) <span style="float: right;">(전화번호: 315-9390)</span>		
지정일자	2010년 7월 26일	지정시설의 시설장 성 명 김성순	

### 보호구역 내 시설물 설치내용

일련 번호	구간별	연장 거리 (m)	도로 폭 (m)	시설물 설치내용	
1	백양대로~신주례LG입구 (백양대로 372 ~ 372-16)	220	17	<ul style="list-style-type: none"> <li>○신호기(기): 1</li> <li>○안전표지(개): 31</li> <li>○보호구역통합표지(개): -</li> <li>○보호구역표시(개): 8</li> <li>○노면표시(개소): 14</li> <li>○횡단보도(개소): 2</li> <li>○고원식횡단보도(개소): 2</li> <li>○과속방지턱(개): 2</li> </ul>	<ul style="list-style-type: none"> <li>○도로반사경(개): -</li> <li>○미끄럼방지시설(개소): 3</li> <li>○보도(m): 430</li> <li>○방호울타리(m): 230</li> <li>○옐로카펫(개소): -</li> <li>○노란발자국(개소): -</li> <li>○CCTV(대): 1(불법 주정차)</li> </ul>

작성자 행정8급 (성명) 이준영 (인)



## 어린이 보호구역 주변 약도





4	학장로135번길 69~학감대로 145	480	10~11	○신호기(기): - ○안전표지(개): 18 ○보호구역표시(개): 6 ○노면표시(개소): 12 ○횡단보도(개소): 2 ○고원식횡단보도(개소): 2 ○과속방지턱(개): 1	○도로반사경(개): 3 ○미끄럼방지시설(개소): 2 ○보도(m): 110 ○방호울타리(m): - ○옐로카펫(개소): - ○노란발자국(개소): - ○CCTV(대): -
---	-------------------------	-----	-------	---	--

작성자 행정8급 (성명) 이준영 (인)

210mm×297mm[일반용지 60g/m<sup>2</sup>(재활용품)]



## 어린이 보호구역 관리카드

[부산광역시 사상구]

제 45 호

(앞쪽)

보호구역 지정 시설 명	구학초등학교	구분	택1(초등학교, 유치원, 어린이집, 특수학교, 학원) 택1(주거복지시설, 의료복지시설, 여가복지시설)
소재지	사상구 학감대로 49(학장동) <span style="float: right;">(전화번호: 313-3892)</span>		
지정일자	1996년 5월 25일	지정시설의 시설장 성 명 이호연	

### 보호구역 내 시설물 설치내용

일련 번호	구간별	연장 거리 (m)	도로 폭 (m)	시설물 설치내용		
1	학감대로49번길 15 ~ 57	300	11	<table style="width: 100%; border: none;"> <tr> <td style="width: 50%; border: none;"> <ul style="list-style-type: none"> <li>○신호기(기): 1</li> <li>○안전표지(개): 22</li> <li>○보호구역통합표지(개): -</li> <li>○보호구역표시(개): 7</li> <li>○노면표시(개소): 7</li> <li>○횡단보도(개소): 1</li> <li>○고원식횡단보도(개소): 3</li> <li>○과속방지턱(개): 2</li> </ul> </td> <td style="width: 50%; border: none;"> <ul style="list-style-type: none"> <li>○도로반사경(개): 2</li> <li>○미끄럼방지시설(개소): 5</li> <li>○보도(m): 440</li> <li>○방호울타리(m): 380</li> <li>○엘로카펫(개소): -</li> <li>○노란발자국(개소): -</li> <li>○CCTV(대): -</li> </ul> </td> </tr> </table>	<ul style="list-style-type: none"> <li>○신호기(기): 1</li> <li>○안전표지(개): 22</li> <li>○보호구역통합표지(개): -</li> <li>○보호구역표시(개): 7</li> <li>○노면표시(개소): 7</li> <li>○횡단보도(개소): 1</li> <li>○고원식횡단보도(개소): 3</li> <li>○과속방지턱(개): 2</li> </ul>	<ul style="list-style-type: none"> <li>○도로반사경(개): 2</li> <li>○미끄럼방지시설(개소): 5</li> <li>○보도(m): 440</li> <li>○방호울타리(m): 380</li> <li>○엘로카펫(개소): -</li> <li>○노란발자국(개소): -</li> <li>○CCTV(대): -</li> </ul>
<ul style="list-style-type: none"> <li>○신호기(기): 1</li> <li>○안전표지(개): 22</li> <li>○보호구역통합표지(개): -</li> <li>○보호구역표시(개): 7</li> <li>○노면표시(개소): 7</li> <li>○횡단보도(개소): 1</li> <li>○고원식횡단보도(개소): 3</li> <li>○과속방지턱(개): 2</li> </ul>	<ul style="list-style-type: none"> <li>○도로반사경(개): 2</li> <li>○미끄럼방지시설(개소): 5</li> <li>○보도(m): 440</li> <li>○방호울타리(m): 380</li> <li>○엘로카펫(개소): -</li> <li>○노란발자국(개소): -</li> <li>○CCTV(대): -</li> </ul>					
2	학감대로49~학감대로49번길 34	130	11	<table style="width: 100%; border: none;"> <tr> <td style="width: 50%; border: none;"> <ul style="list-style-type: none"> <li>○신호기(기): 2</li> <li>○안전표지(개): 30</li> <li>○보호구역통합표지(개): -</li> <li>○보호구역표시(개): 4</li> <li>○노면표시(개소): 4</li> <li>○횡단보도(개소): 3</li> <li>○고원식횡단보도(개소): -</li> <li>○과속방지턱(개): 2</li> </ul> </td> <td style="width: 50%; border: none;"> <ul style="list-style-type: none"> <li>○도로반사경(개): -</li> <li>○미끄럼방지시설(개소): 1</li> <li>○보도(m): 200</li> <li>○방호울타리(m): 190</li> <li>○엘로카펫(개소): 1</li> <li>○노란발자국(개소): 1</li> <li>○CCTV(대): 1(불법 주정차 1(과속))</li> </ul> </td> </tr> </table>	<ul style="list-style-type: none"> <li>○신호기(기): 2</li> <li>○안전표지(개): 30</li> <li>○보호구역통합표지(개): -</li> <li>○보호구역표시(개): 4</li> <li>○노면표시(개소): 4</li> <li>○횡단보도(개소): 3</li> <li>○고원식횡단보도(개소): -</li> <li>○과속방지턱(개): 2</li> </ul>	<ul style="list-style-type: none"> <li>○도로반사경(개): -</li> <li>○미끄럼방지시설(개소): 1</li> <li>○보도(m): 200</li> <li>○방호울타리(m): 190</li> <li>○엘로카펫(개소): 1</li> <li>○노란발자국(개소): 1</li> <li>○CCTV(대): 1(불법 주정차 1(과속))</li> </ul>
<ul style="list-style-type: none"> <li>○신호기(기): 2</li> <li>○안전표지(개): 30</li> <li>○보호구역통합표지(개): -</li> <li>○보호구역표시(개): 4</li> <li>○노면표시(개소): 4</li> <li>○횡단보도(개소): 3</li> <li>○고원식횡단보도(개소): -</li> <li>○과속방지턱(개): 2</li> </ul>	<ul style="list-style-type: none"> <li>○도로반사경(개): -</li> <li>○미끄럼방지시설(개소): 1</li> <li>○보도(m): 200</li> <li>○방호울타리(m): 190</li> <li>○엘로카펫(개소): 1</li> <li>○노란발자국(개소): 1</li> <li>○CCTV(대): 1(불법 주정차 1(과속))</li> </ul>					

3	학감대로 26 ~ 62	450	38	○신호기(기): - ○안전표지(개): 9 ○보호구역통합표지(개): - ○보호구역표시(개): - ○노면표시(개소): 4 ○횡단보도(개소): 1 ○고원식횡단보도(개소): - ○과속방지턱(개): -	○도로반사경(개): - ○미끄럼방지시설(개소): - ○보도(m): 410 ○방호울타리(m): - ○엘로카펫(개소): - ○노란발자국(개소): - ○CCTV(대): 1(과속)
---	--------------	-----	----	--	--

작성자 행정8급 (성명) 이준영 (인)

---

210mm×297mm[일반용지 60g/m<sup>2</sup>(재활용품)]

## 어린이 보호구역 주변 약도



## 어린이 보호구역 관리카드

[부산광역시 사상구]

제 46 호

(앞쪽)

보호구역 지정 시설 명	제일유치원	구분	택1(초등학교, <b>유치원</b> , 어린이집, 특수학교, 학원) 택1(주거복지시설, 의료복지시설, 여가복지시설)
소재지	사상구 학감대로49번길 28-7(학장동) <span style="float: right;">(전화번호: 327-6655)</span>		
지정일자	1996년 5월 25일	지정시설의 시설장 성 명 박정숙	

### 보호구역 내 시설물 설치내용

일련 번호	구간별	연장 거리 (m)	도로 폭 (m)	시설물 설치내용		
1	구학마을109,110동 입구 ~ 구덕대림아파트 입구 (학감대로49번길 15 ~ 57)	300	11	<table style="width: 100%; border: none;"> <tr> <td style="width: 50%; border: none;"> <ul style="list-style-type: none"> <li>○신호기(기): -</li> <li>○안전표지(개): 22</li> <li>○보호구역통합표지(개): -</li> <li>○보호구역표시(개): 7</li> <li>○노면표시(개소): 7</li> <li>○횡단보도(개소): 1</li> <li>○고원식횡단보도(개소): 3</li> <li>○과속방지턱(개): 2</li> </ul> </td> <td style="width: 50%; border: none;"> <ul style="list-style-type: none"> <li>○도로반사경(개): 2</li> <li>○미끄럼방지시설(개소): 5</li> <li>○보도(m): 440</li> <li>○방호울타리(m): 380</li> <li>○엘로카펫(개소): -</li> <li>○노란발자국(개소): -</li> <li>○CCTV(대): -</li> </ul> </td> </tr> </table>	<ul style="list-style-type: none"> <li>○신호기(기): -</li> <li>○안전표지(개): 22</li> <li>○보호구역통합표지(개): -</li> <li>○보호구역표시(개): 7</li> <li>○노면표시(개소): 7</li> <li>○횡단보도(개소): 1</li> <li>○고원식횡단보도(개소): 3</li> <li>○과속방지턱(개): 2</li> </ul>	<ul style="list-style-type: none"> <li>○도로반사경(개): 2</li> <li>○미끄럼방지시설(개소): 5</li> <li>○보도(m): 440</li> <li>○방호울타리(m): 380</li> <li>○엘로카펫(개소): -</li> <li>○노란발자국(개소): -</li> <li>○CCTV(대): -</li> </ul>
<ul style="list-style-type: none"> <li>○신호기(기): -</li> <li>○안전표지(개): 22</li> <li>○보호구역통합표지(개): -</li> <li>○보호구역표시(개): 7</li> <li>○노면표시(개소): 7</li> <li>○횡단보도(개소): 1</li> <li>○고원식횡단보도(개소): 3</li> <li>○과속방지턱(개): 2</li> </ul>	<ul style="list-style-type: none"> <li>○도로반사경(개): 2</li> <li>○미끄럼방지시설(개소): 5</li> <li>○보도(m): 440</li> <li>○방호울타리(m): 380</li> <li>○엘로카펫(개소): -</li> <li>○노란발자국(개소): -</li> <li>○CCTV(대): -</li> </ul>					
2	구학초교 ~ 구학마을 상가 (학감대로49~학감대로49번길 34)	130	11	<table style="width: 100%; border: none;"> <tr> <td style="width: 50%; border: none;"> <ul style="list-style-type: none"> <li>○신호기(기): 6</li> <li>○안전표지(개): 30</li> <li>○보호구역통합표지(개): -</li> <li>○보호구역표시(개): 4</li> <li>○노면표시(개소): 4</li> <li>○횡단보도(개소): 3</li> <li>○고원식횡단보도(개소): -</li> <li>○과속방지턱(개): 2</li> </ul> </td> <td style="width: 50%; border: none;"> <ul style="list-style-type: none"> <li>○도로반사경(개): -</li> <li>○미끄럼방지시설(개소): 1</li> <li>○보도(m): 200</li> <li>○방호울타리(m): 190</li> <li>○엘로카펫(개소): 1</li> <li>○노란발자국(개소): 1</li> <li>○CCTV(대): 1(불법 주정차 1(과속))</li> </ul> </td> </tr> </table>	<ul style="list-style-type: none"> <li>○신호기(기): 6</li> <li>○안전표지(개): 30</li> <li>○보호구역통합표지(개): -</li> <li>○보호구역표시(개): 4</li> <li>○노면표시(개소): 4</li> <li>○횡단보도(개소): 3</li> <li>○고원식횡단보도(개소): -</li> <li>○과속방지턱(개): 2</li> </ul>	<ul style="list-style-type: none"> <li>○도로반사경(개): -</li> <li>○미끄럼방지시설(개소): 1</li> <li>○보도(m): 200</li> <li>○방호울타리(m): 190</li> <li>○엘로카펫(개소): 1</li> <li>○노란발자국(개소): 1</li> <li>○CCTV(대): 1(불법 주정차 1(과속))</li> </ul>
<ul style="list-style-type: none"> <li>○신호기(기): 6</li> <li>○안전표지(개): 30</li> <li>○보호구역통합표지(개): -</li> <li>○보호구역표시(개): 4</li> <li>○노면표시(개소): 4</li> <li>○횡단보도(개소): 3</li> <li>○고원식횡단보도(개소): -</li> <li>○과속방지턱(개): 2</li> </ul>	<ul style="list-style-type: none"> <li>○도로반사경(개): -</li> <li>○미끄럼방지시설(개소): 1</li> <li>○보도(m): 200</li> <li>○방호울타리(m): 190</li> <li>○엘로카펫(개소): 1</li> <li>○노란발자국(개소): 1</li> <li>○CCTV(대): 1(불법 주정차 1(과속))</li> </ul>					



3	GS칼텍스 ~ 구덕극동 (학감대로 26 ~ 62)	450	38	○신호기(기): - ○안전표지(개): 9 ○보호구역통합표지(개): - ○보호구역표시(개): - ○노면표시(개소): 4 ○횡단보도(개소): 1 ○고원식횡단보도(개소): - ○과속방지턱(개): -	○도로반사경(개): - ○미끄럼방지시설(개소): - ○보도(m): 410 ○방호울타리(m): - ○엘로카펫(개소): - ○노란발자국(개소): - ○CCTV(대): 1(과속)
---	--------------------------------	-----	----	--	--

작성자 행정8급 (성명) 이준영 (인)

---

210mm×297mm[일반용지 60g/m<sup>2</sup>(재활용품)]

## 어린이 보호구역 주변 약도



## 어린이 보호구역 관리카드

[부산광역시 사상구]

제 47 호

(앞쪽)

보호구역 지정 시설 명	사랑유치원	구분	택1(초등학교, <b>유치원</b> , 어린이집, 특수학교, 학원) 택1(주거복지시설, 의료복지시설, 여가복지시설)
소재지	사상구 학감대로49번길 73(학장동) <span style="float: right;">(전화번호: 313-9600)</span>		
지정일자	1996년 5월 25일	지정시설의 시설장 성 명 어수관	

### 보호구역 내 시설물 설치내용

일련 번호	구간별	연장 거리 (m)	도로 폭 (m)	시설물 설치내용		
1	구학마을109,110동 입구 ~ 구덕대림아파트 입구 (학감대로49번길 15 ~ 57)	300	11	<table style="width: 100%; border: none;"> <tr> <td style="width: 50%; border: none;"> <ul style="list-style-type: none"> <li>○신호기(기): -</li> <li>○안전표지(개): 22</li> <li>○보호구역통합표지(개): -</li> <li>○보호구역표시(개): 7</li> <li>○노면표시(개소): 7</li> <li>○횡단보도(개소): 1</li> <li>○고원식횡단보도(개소): 3</li> <li>○과속방지턱(개): 2</li> </ul> </td> <td style="width: 50%; border: none;"> <ul style="list-style-type: none"> <li>○도로반사경(개): 2</li> <li>○미끄럼방지시설(개소): 5</li> <li>○보도(m): 440</li> <li>○방호울타리(m): 380</li> <li>○엘로카펫(개소): -</li> <li>○노란발자국(개소): -</li> <li>○CCTV(대): -</li> </ul> </td> </tr> </table>	<ul style="list-style-type: none"> <li>○신호기(기): -</li> <li>○안전표지(개): 22</li> <li>○보호구역통합표지(개): -</li> <li>○보호구역표시(개): 7</li> <li>○노면표시(개소): 7</li> <li>○횡단보도(개소): 1</li> <li>○고원식횡단보도(개소): 3</li> <li>○과속방지턱(개): 2</li> </ul>	<ul style="list-style-type: none"> <li>○도로반사경(개): 2</li> <li>○미끄럼방지시설(개소): 5</li> <li>○보도(m): 440</li> <li>○방호울타리(m): 380</li> <li>○엘로카펫(개소): -</li> <li>○노란발자국(개소): -</li> <li>○CCTV(대): -</li> </ul>
<ul style="list-style-type: none"> <li>○신호기(기): -</li> <li>○안전표지(개): 22</li> <li>○보호구역통합표지(개): -</li> <li>○보호구역표시(개): 7</li> <li>○노면표시(개소): 7</li> <li>○횡단보도(개소): 1</li> <li>○고원식횡단보도(개소): 3</li> <li>○과속방지턱(개): 2</li> </ul>	<ul style="list-style-type: none"> <li>○도로반사경(개): 2</li> <li>○미끄럼방지시설(개소): 5</li> <li>○보도(m): 440</li> <li>○방호울타리(m): 380</li> <li>○엘로카펫(개소): -</li> <li>○노란발자국(개소): -</li> <li>○CCTV(대): -</li> </ul>					
2	구학초교 ~ 구학마을 상가 (학감대로49~학감대로49번길 34)	130	11	<table style="width: 100%; border: none;"> <tr> <td style="width: 50%; border: none;"> <ul style="list-style-type: none"> <li>○신호기(기): 6</li> <li>○안전표지(개): 30</li> <li>○보호구역통합표지(개): -</li> <li>○보호구역표시(개): 4</li> <li>○노면표시(개소): 4</li> <li>○횡단보도(개소): 3</li> <li>○고원식횡단보도(개소): -</li> <li>○과속방지턱(개): 2</li> </ul> </td> <td style="width: 50%; border: none;"> <ul style="list-style-type: none"> <li>○도로반사경(개): -</li> <li>○미끄럼방지시설(개소): 1</li> <li>○보도(m): 200</li> <li>○방호울타리(m): 190</li> <li>○엘로카펫(개소): 1</li> <li>○노란발자국(개소): 1</li> <li>○CCTV(대): 1(불법 주정차 1(과속))</li> </ul> </td> </tr> </table>	<ul style="list-style-type: none"> <li>○신호기(기): 6</li> <li>○안전표지(개): 30</li> <li>○보호구역통합표지(개): -</li> <li>○보호구역표시(개): 4</li> <li>○노면표시(개소): 4</li> <li>○횡단보도(개소): 3</li> <li>○고원식횡단보도(개소): -</li> <li>○과속방지턱(개): 2</li> </ul>	<ul style="list-style-type: none"> <li>○도로반사경(개): -</li> <li>○미끄럼방지시설(개소): 1</li> <li>○보도(m): 200</li> <li>○방호울타리(m): 190</li> <li>○엘로카펫(개소): 1</li> <li>○노란발자국(개소): 1</li> <li>○CCTV(대): 1(불법 주정차 1(과속))</li> </ul>
<ul style="list-style-type: none"> <li>○신호기(기): 6</li> <li>○안전표지(개): 30</li> <li>○보호구역통합표지(개): -</li> <li>○보호구역표시(개): 4</li> <li>○노면표시(개소): 4</li> <li>○횡단보도(개소): 3</li> <li>○고원식횡단보도(개소): -</li> <li>○과속방지턱(개): 2</li> </ul>	<ul style="list-style-type: none"> <li>○도로반사경(개): -</li> <li>○미끄럼방지시설(개소): 1</li> <li>○보도(m): 200</li> <li>○방호울타리(m): 190</li> <li>○엘로카펫(개소): 1</li> <li>○노란발자국(개소): 1</li> <li>○CCTV(대): 1(불법 주정차 1(과속))</li> </ul>					

3	GS칼텍스 ~ 구덕극동 (학감대로 26 ~ 62)	450	38	○신호기(기): - ○안전표지(개): 9 ○보호구역통합표지(개): - ○보호구역표시(개): - ○노면표시(개소): 4 ○횡단보도(개소): 1 ○고원식횡단보도(개소): - ○과속방지턱(개): -	○도로반사경(개): - ○미끄럼방지시설(개소): - ○보도(m): 410 ○방호울타리(m): - ○엘로카펫(개소): - ○노란발자국(개소): - ○CCTV(대): 1(과속)
---	--------------------------------	-----	----	--	--

작성자 행정8급 (성명) 이준영 (인)

---

210mm×297mm[일반용지 60g/㎡(재활용품)]

## 어린이 보호구역 주변 약도



## 어린이 보호구역 관리카드

[부산광역시 사상구]

제 48 호

(앞쪽)

보호구역 지정 시설 명	명성유치원	구분	택1(초등학교, <b>유치원</b> , 어린이집, 특수학교, 학원) 택1(주거복지시설, 의료복지시설, 여가복지시설)
소재지	사상구 학장로216번길 3(학장동) <span style="float: right;">(전화번호: 325-7650)</span>		
지정일자	2000년 12월 9일	지정시설의 시설장 성 명 문효정	

### 보호구역 내 시설물 설치내용

일련 번호	구간별	연장 거리 (m)	도로 폭 (m)	시설물 설치내용		
1	학장로216번길 3 ~ 26-11	110	4	<table style="width: 100%; border: none;"> <tr> <td style="width: 50%; border: none;"> <ul style="list-style-type: none"> <li>○신호기(기): 1</li> <li>○안전표지(개): 1</li> <li>○보호구역통합표지(개): -</li> <li>○보호구역표시(개): 4</li> <li>○노면표시(개소): 4</li> <li>○횡단보도(개소): 1</li> <li>○고원식횡단보도(개소): -</li> <li>○과속방지턱(개): -</li> </ul> </td> <td style="width: 50%; border: none;"> <ul style="list-style-type: none"> <li>○도로반사경(개): -</li> <li>○미끄럼방지시설(개소): 2</li> <li>○보도(m): 50</li> <li>○방호울타리(m): -</li> <li>○옐로카펫(개소): -</li> <li>○노란발자국(개소): -</li> <li>○CCTV(대): -</li> </ul> </td> </tr> </table>	<ul style="list-style-type: none"> <li>○신호기(기): 1</li> <li>○안전표지(개): 1</li> <li>○보호구역통합표지(개): -</li> <li>○보호구역표시(개): 4</li> <li>○노면표시(개소): 4</li> <li>○횡단보도(개소): 1</li> <li>○고원식횡단보도(개소): -</li> <li>○과속방지턱(개): -</li> </ul>	<ul style="list-style-type: none"> <li>○도로반사경(개): -</li> <li>○미끄럼방지시설(개소): 2</li> <li>○보도(m): 50</li> <li>○방호울타리(m): -</li> <li>○옐로카펫(개소): -</li> <li>○노란발자국(개소): -</li> <li>○CCTV(대): -</li> </ul>
<ul style="list-style-type: none"> <li>○신호기(기): 1</li> <li>○안전표지(개): 1</li> <li>○보호구역통합표지(개): -</li> <li>○보호구역표시(개): 4</li> <li>○노면표시(개소): 4</li> <li>○횡단보도(개소): 1</li> <li>○고원식횡단보도(개소): -</li> <li>○과속방지턱(개): -</li> </ul>	<ul style="list-style-type: none"> <li>○도로반사경(개): -</li> <li>○미끄럼방지시설(개소): 2</li> <li>○보도(m): 50</li> <li>○방호울타리(m): -</li> <li>○옐로카펫(개소): -</li> <li>○노란발자국(개소): -</li> <li>○CCTV(대): -</li> </ul>					
2	학장로 211 ~ 217	60	17	<table style="width: 100%; border: none;"> <tr> <td style="width: 50%; border: none;"> <ul style="list-style-type: none"> <li>○신호기(기): -</li> <li>○안전표지(개): 2</li> <li>○보호구역통합표지(개): -</li> <li>○보호구역표시(개): 1</li> <li>○노면표시(개소): 2</li> <li>○횡단보도(개소): -</li> <li>○고원식횡단보도(개소): -</li> <li>○과속방지턱(개): -</li> </ul> </td> <td style="width: 50%; border: none;"> <ul style="list-style-type: none"> <li>○도로반사경(개): 2</li> <li>○미끄럼방지시설(개소): 1</li> <li>○보도(m): -</li> <li>○방호울타리(m): -</li> <li>○옐로카펫(개소): -</li> <li>○노란발자국(개소): -</li> <li>○CCTV(대): -</li> </ul> </td> </tr> </table>	<ul style="list-style-type: none"> <li>○신호기(기): -</li> <li>○안전표지(개): 2</li> <li>○보호구역통합표지(개): -</li> <li>○보호구역표시(개): 1</li> <li>○노면표시(개소): 2</li> <li>○횡단보도(개소): -</li> <li>○고원식횡단보도(개소): -</li> <li>○과속방지턱(개): -</li> </ul>	<ul style="list-style-type: none"> <li>○도로반사경(개): 2</li> <li>○미끄럼방지시설(개소): 1</li> <li>○보도(m): -</li> <li>○방호울타리(m): -</li> <li>○옐로카펫(개소): -</li> <li>○노란발자국(개소): -</li> <li>○CCTV(대): -</li> </ul>
<ul style="list-style-type: none"> <li>○신호기(기): -</li> <li>○안전표지(개): 2</li> <li>○보호구역통합표지(개): -</li> <li>○보호구역표시(개): 1</li> <li>○노면표시(개소): 2</li> <li>○횡단보도(개소): -</li> <li>○고원식횡단보도(개소): -</li> <li>○과속방지턱(개): -</li> </ul>	<ul style="list-style-type: none"> <li>○도로반사경(개): 2</li> <li>○미끄럼방지시설(개소): 1</li> <li>○보도(m): -</li> <li>○방호울타리(m): -</li> <li>○옐로카펫(개소): -</li> <li>○노란발자국(개소): -</li> <li>○CCTV(대): -</li> </ul>					

작성자 행정8급 (성명) 이준영 (인)

## 어린이 보호구역 주변 약도



## 어린이 보호구역 관리카드

[부산광역시 사상구]

제 49 호

(앞쪽)

보호구역 지정 시설 명	청솔어린이집	구분	택1(초등학교, 유치원, <b>어린이집</b> , 특수학교, 학원) 택1(주거복지시설, 의료복지시설, 여가복지시설)
소재지	사상구 대동로107번길 9-3(학장동) <span style="float: right;">(전화번호: 311-1094)</span>		
지정일자	2010년    월    일	지정시설의 시설장 성 명 이영철	

### 보호구역 내 시설물 설치내용

일련 번호	구간별	연장 거리 (m)	도로 폭 (m)	시설물 설치내용		
1	대동로159번길 53~121	350	4~8	<table style="width: 100%; border: none;"> <tr> <td style="width: 50%; border: none;"> <ul style="list-style-type: none"> <li>○신호기(기): -</li> <li>○안전표지(개): 8</li> <li>○보호구역통합표지(개): -</li> <li>○보호구역표시(개): 6</li> <li>○노면표시(개소): 12</li> <li>○횡단보도(개소): -</li> <li>○고원식횡단보도(개소): -</li> <li>○과속방지턱(개): 1</li> </ul> </td> <td style="width: 50%; border: none;"> <ul style="list-style-type: none"> <li>○도로반사경(개): 2</li> <li>○미끄럼방지시설(개소): 6</li> <li>○보도(m): -</li> <li>○방호울타리(m): -</li> <li>○엘로카펫(개소): -</li> <li>○노란발자국(개소): -</li> <li>○CCTV(대): -</li> </ul> </td> </tr> </table>	<ul style="list-style-type: none"> <li>○신호기(기): -</li> <li>○안전표지(개): 8</li> <li>○보호구역통합표지(개): -</li> <li>○보호구역표시(개): 6</li> <li>○노면표시(개소): 12</li> <li>○횡단보도(개소): -</li> <li>○고원식횡단보도(개소): -</li> <li>○과속방지턱(개): 1</li> </ul>	<ul style="list-style-type: none"> <li>○도로반사경(개): 2</li> <li>○미끄럼방지시설(개소): 6</li> <li>○보도(m): -</li> <li>○방호울타리(m): -</li> <li>○엘로카펫(개소): -</li> <li>○노란발자국(개소): -</li> <li>○CCTV(대): -</li> </ul>
<ul style="list-style-type: none"> <li>○신호기(기): -</li> <li>○안전표지(개): 8</li> <li>○보호구역통합표지(개): -</li> <li>○보호구역표시(개): 6</li> <li>○노면표시(개소): 12</li> <li>○횡단보도(개소): -</li> <li>○고원식횡단보도(개소): -</li> <li>○과속방지턱(개): 1</li> </ul>	<ul style="list-style-type: none"> <li>○도로반사경(개): 2</li> <li>○미끄럼방지시설(개소): 6</li> <li>○보도(m): -</li> <li>○방호울타리(m): -</li> <li>○엘로카펫(개소): -</li> <li>○노란발자국(개소): -</li> <li>○CCTV(대): -</li> </ul>					
2	대동로 71 ~ 107	310	14	<table style="width: 100%; border: none;"> <tr> <td style="width: 50%; border: none;"> <ul style="list-style-type: none"> <li>○신호기(기): 8</li> <li>○안전표지(개): 20</li> <li>○보호구역통합표지(개): -</li> <li>○보호구역표시(개): 7</li> <li>○노면표시(개소): 22</li> <li>○횡단보도(개소): 9</li> <li>○고원식횡단보도(개소): -</li> <li>○과속방지턱(개): -</li> </ul> </td> <td style="width: 50%; border: none;"> <ul style="list-style-type: none"> <li>○도로반사경(개): 1</li> <li>○미끄럼방지시설(개소): 4</li> <li>○보도(m): 650</li> <li>○방호울타리(m): -</li> <li>○엘로카펫(개소): -</li> <li>○노란발자국(개소): -</li> <li>○CCTV(대): 1(불법 주정차)</li> <li style="text-align: right;">1(신호·과속)</li> </ul> </td> </tr> </table>	<ul style="list-style-type: none"> <li>○신호기(기): 8</li> <li>○안전표지(개): 20</li> <li>○보호구역통합표지(개): -</li> <li>○보호구역표시(개): 7</li> <li>○노면표시(개소): 22</li> <li>○횡단보도(개소): 9</li> <li>○고원식횡단보도(개소): -</li> <li>○과속방지턱(개): -</li> </ul>	<ul style="list-style-type: none"> <li>○도로반사경(개): 1</li> <li>○미끄럼방지시설(개소): 4</li> <li>○보도(m): 650</li> <li>○방호울타리(m): -</li> <li>○엘로카펫(개소): -</li> <li>○노란발자국(개소): -</li> <li>○CCTV(대): 1(불법 주정차)</li> <li style="text-align: right;">1(신호·과속)</li> </ul>
<ul style="list-style-type: none"> <li>○신호기(기): 8</li> <li>○안전표지(개): 20</li> <li>○보호구역통합표지(개): -</li> <li>○보호구역표시(개): 7</li> <li>○노면표시(개소): 22</li> <li>○횡단보도(개소): 9</li> <li>○고원식횡단보도(개소): -</li> <li>○과속방지턱(개): -</li> </ul>	<ul style="list-style-type: none"> <li>○도로반사경(개): 1</li> <li>○미끄럼방지시설(개소): 4</li> <li>○보도(m): 650</li> <li>○방호울타리(m): -</li> <li>○엘로카펫(개소): -</li> <li>○노란발자국(개소): -</li> <li>○CCTV(대): 1(불법 주정차)</li> <li style="text-align: right;">1(신호·과속)</li> </ul>					



3	학장로 99 ~ 대동로 107	330	8	○신호기(기): 14 ○안전표지(개): 6 ○보호구역통합표지(개): - ○보호구역표시(개): 5 ○노면표시(개소): 10 ○횡단보도(개소): 1 ○고원식횡단보도(개소): - ○과속방지턱(개): 2	○도로반사경(개): 2 ○미끄럼방지시설(개소): 5 ○보도(m): - ○방호울타리(m): - ○엘로카펫(개소): - ○노란발자국(개소): - ○CCTV(대): -
---	------------------	-----	---	--	--

작성자 행정8급 (성명) 이준영 (인)

---

210mm×297mm[일반용지 60g/m<sup>2</sup>(재활용품)]

## 어린이 보호구역 주변 약도



## 어린이 보호구역 관리카드

[부산광역시 사상구]

제 50 호

(앞쪽)

보호구역 지정 시설 명	부산유치원	구분	택1(초등학교, <b>유치원</b> , 어린이집, 특수학교, 학원) 택1(주거복지시설, 의료복지시설, 여가복지시설)
소재지	사상구 대동로 110-13(학장동) <span style="float: right;">(전화번호: 316-8848)</span>		
지정일자	2000년 12월 26일	지정시설의 시설장 성 명 김영숙	

### 보호구역 내 시설물 설치내용

일련 번호	구간별	연장 거리 (m)	도로 폭 (m)	시설물 설치내용		
1	대동로159번길 53~121	350	4~8	<table style="width: 100%; border: none;"> <tr> <td style="width: 50%; border: none;"> <ul style="list-style-type: none"> <li>○신호기(기): -</li> <li>○안전표지(개): 8</li> <li>○보호구역통합표지(개): -</li> <li>○보호구역표시(개): 6</li> <li>○노면표시(개소): 12</li> <li>○횡단보도(개소): -</li> <li>○고원식횡단보도(개소): -</li> <li>○과속방지턱(개): 1</li> </ul> </td> <td style="width: 50%; border: none;"> <ul style="list-style-type: none"> <li>○도로반사경(개): 2</li> <li>○미끄럼방지시설(개소): 6</li> <li>○보도(m): -</li> <li>○방호울타리(m): -</li> <li>○엘로카펫(개소): -</li> <li>○노란발자국(개소): -</li> <li>○CCTV(대): -</li> </ul> </td> </tr> </table>	<ul style="list-style-type: none"> <li>○신호기(기): -</li> <li>○안전표지(개): 8</li> <li>○보호구역통합표지(개): -</li> <li>○보호구역표시(개): 6</li> <li>○노면표시(개소): 12</li> <li>○횡단보도(개소): -</li> <li>○고원식횡단보도(개소): -</li> <li>○과속방지턱(개): 1</li> </ul>	<ul style="list-style-type: none"> <li>○도로반사경(개): 2</li> <li>○미끄럼방지시설(개소): 6</li> <li>○보도(m): -</li> <li>○방호울타리(m): -</li> <li>○엘로카펫(개소): -</li> <li>○노란발자국(개소): -</li> <li>○CCTV(대): -</li> </ul>
<ul style="list-style-type: none"> <li>○신호기(기): -</li> <li>○안전표지(개): 8</li> <li>○보호구역통합표지(개): -</li> <li>○보호구역표시(개): 6</li> <li>○노면표시(개소): 12</li> <li>○횡단보도(개소): -</li> <li>○고원식횡단보도(개소): -</li> <li>○과속방지턱(개): 1</li> </ul>	<ul style="list-style-type: none"> <li>○도로반사경(개): 2</li> <li>○미끄럼방지시설(개소): 6</li> <li>○보도(m): -</li> <li>○방호울타리(m): -</li> <li>○엘로카펫(개소): -</li> <li>○노란발자국(개소): -</li> <li>○CCTV(대): -</li> </ul>					
2	대동로 71 ~ 107	310	14	<table style="width: 100%; border: none;"> <tr> <td style="width: 50%; border: none;"> <ul style="list-style-type: none"> <li>○신호기(기): 8</li> <li>○안전표지(개): 20</li> <li>○보호구역통합표지(개): -</li> <li>○보호구역표시(개): 7</li> <li>○노면표시(개소): 22</li> <li>○횡단보도(개소): 9</li> <li>○고원식횡단보도(개소): -</li> <li>○과속방지턱(개): -</li> </ul> </td> <td style="width: 50%; border: none;"> <ul style="list-style-type: none"> <li>○도로반사경(개): 1</li> <li>○미끄럼방지시설(개소): 4</li> <li>○보도(m): 650</li> <li>○방호울타리(m): -</li> <li>○엘로카펫(개소): -</li> <li>○노란발자국(개소): -</li> <li>○CCTV(대): 1(불법 주정차)</li> <li style="text-align: right;">1(신호·과속)</li> </ul> </td> </tr> </table>	<ul style="list-style-type: none"> <li>○신호기(기): 8</li> <li>○안전표지(개): 20</li> <li>○보호구역통합표지(개): -</li> <li>○보호구역표시(개): 7</li> <li>○노면표시(개소): 22</li> <li>○횡단보도(개소): 9</li> <li>○고원식횡단보도(개소): -</li> <li>○과속방지턱(개): -</li> </ul>	<ul style="list-style-type: none"> <li>○도로반사경(개): 1</li> <li>○미끄럼방지시설(개소): 4</li> <li>○보도(m): 650</li> <li>○방호울타리(m): -</li> <li>○엘로카펫(개소): -</li> <li>○노란발자국(개소): -</li> <li>○CCTV(대): 1(불법 주정차)</li> <li style="text-align: right;">1(신호·과속)</li> </ul>
<ul style="list-style-type: none"> <li>○신호기(기): 8</li> <li>○안전표지(개): 20</li> <li>○보호구역통합표지(개): -</li> <li>○보호구역표시(개): 7</li> <li>○노면표시(개소): 22</li> <li>○횡단보도(개소): 9</li> <li>○고원식횡단보도(개소): -</li> <li>○과속방지턱(개): -</li> </ul>	<ul style="list-style-type: none"> <li>○도로반사경(개): 1</li> <li>○미끄럼방지시설(개소): 4</li> <li>○보도(m): 650</li> <li>○방호울타리(m): -</li> <li>○엘로카펫(개소): -</li> <li>○노란발자국(개소): -</li> <li>○CCTV(대): 1(불법 주정차)</li> <li style="text-align: right;">1(신호·과속)</li> </ul>					

3	학장로 99 ~ 대동로 107	330	8	○신호기(기): 14 ○안전표지(개): 6 ○보호구역통합표지(개): - ○보호구역표시(개): 5 ○노면표시(개소): 10 ○횡단보도(개소): 1 ○고원식횡단보도(개소): - ○과속방지턱(개): 2	○도로반사경(개): 2 ○미끄럼방지시설(개소): 5 ○보도(m): - ○방호울타리(m): - ○엘로카펫(개소): - ○노란발자국(개소): - ○CCTV(대): -
---	------------------	-----	---	--	--

작성자 행정8급 (성명) 이준영 (인)

---

210mm×297mm[일반용지 60g/m<sup>2</sup>(재활용품)]

## 어린이 보호구역 주변 약도



## 어린이 보호구역 관리카드

[부산광역시 사상구]

제 51 호

(앞쪽)

보호구역 지정 시설 명	노아유치원	구분	택1(초등학교, <b>유치원</b> , 어린이집, 특수학교, 학원) 택1(주거복지시설, 의료복지시설, 여가복지시설)
소재지	사상구 대동로159번길 73(학장동) <span style="float: right;">(전화번호: 322-0006)</span>		
지정일자	2001년 4월 25일	지정시설의 시설장 성 명 황복술	

### 보호구역 내 시설물 설치내용

일련 번호	구간별	연장 거리 (m)	도로 폭 (m)	시설물 설치내용		
1	삼광아파트~삼성슈퍼 (대동로159번길 53~121)	350	4~8	<table style="width: 100%; border: none;"> <tr> <td style="width: 50%; border: none;"> <ul style="list-style-type: none"> <li>○신호기(기): -</li> <li>○안전표지(개): 8</li> <li>○보호구역통합표지(개): -</li> <li>○보호구역표시(개): 6</li> <li>○노면표시(개소): 12</li> <li>○횡단보도(개소): -</li> <li>○고원식횡단보도(개소): -</li> <li>○과속방지턱(개): 1</li> </ul> </td> <td style="width: 50%; border: none;"> <ul style="list-style-type: none"> <li>○도로반사경(개): 2</li> <li>○미끄럼방지시설(개소): 6</li> <li>○보도(m): -</li> <li>○방호울타리(m): -</li> <li>○엘로카펫(개소): -</li> <li>○노란발자국(개소): -</li> <li>○CCTV(대): -</li> </ul> </td> </tr> </table>	<ul style="list-style-type: none"> <li>○신호기(기): -</li> <li>○안전표지(개): 8</li> <li>○보호구역통합표지(개): -</li> <li>○보호구역표시(개): 6</li> <li>○노면표시(개소): 12</li> <li>○횡단보도(개소): -</li> <li>○고원식횡단보도(개소): -</li> <li>○과속방지턱(개): 1</li> </ul>	<ul style="list-style-type: none"> <li>○도로반사경(개): 2</li> <li>○미끄럼방지시설(개소): 6</li> <li>○보도(m): -</li> <li>○방호울타리(m): -</li> <li>○엘로카펫(개소): -</li> <li>○노란발자국(개소): -</li> <li>○CCTV(대): -</li> </ul>
<ul style="list-style-type: none"> <li>○신호기(기): -</li> <li>○안전표지(개): 8</li> <li>○보호구역통합표지(개): -</li> <li>○보호구역표시(개): 6</li> <li>○노면표시(개소): 12</li> <li>○횡단보도(개소): -</li> <li>○고원식횡단보도(개소): -</li> <li>○과속방지턱(개): 1</li> </ul>	<ul style="list-style-type: none"> <li>○도로반사경(개): 2</li> <li>○미끄럼방지시설(개소): 6</li> <li>○보도(m): -</li> <li>○방호울타리(m): -</li> <li>○엘로카펫(개소): -</li> <li>○노란발자국(개소): -</li> <li>○CCTV(대): -</li> </ul>					
2	학장소망교회~이노티안경 (대동로 71 ~ 107)	310	14	<table style="width: 100%; border: none;"> <tr> <td style="width: 50%; border: none;"> <ul style="list-style-type: none"> <li>○신호기(기): 8</li> <li>○안전표지(개): 20</li> <li>○보호구역통합표지(개): -</li> <li>○보호구역표시(개): 7</li> <li>○노면표시(개소): 22</li> <li>○횡단보도(개소): 9</li> <li>○고원식횡단보도(개소): -</li> <li>○과속방지턱(개): -</li> </ul> </td> <td style="width: 50%; border: none;"> <ul style="list-style-type: none"> <li>○도로반사경(개): 1</li> <li>○미끄럼방지시설(개소): 4</li> <li>○보도(m): 650</li> <li>○방호울타리(m): -</li> <li>○엘로카펫(개소): -</li> <li>○노란발자국(개소): -</li> <li>○CCTV(대): 1(불법 주정차)</li> <li>1(신호·과속)</li> </ul> </td> </tr> </table>	<ul style="list-style-type: none"> <li>○신호기(기): 8</li> <li>○안전표지(개): 20</li> <li>○보호구역통합표지(개): -</li> <li>○보호구역표시(개): 7</li> <li>○노면표시(개소): 22</li> <li>○횡단보도(개소): 9</li> <li>○고원식횡단보도(개소): -</li> <li>○과속방지턱(개): -</li> </ul>	<ul style="list-style-type: none"> <li>○도로반사경(개): 1</li> <li>○미끄럼방지시설(개소): 4</li> <li>○보도(m): 650</li> <li>○방호울타리(m): -</li> <li>○엘로카펫(개소): -</li> <li>○노란발자국(개소): -</li> <li>○CCTV(대): 1(불법 주정차)</li> <li>1(신호·과속)</li> </ul>
<ul style="list-style-type: none"> <li>○신호기(기): 8</li> <li>○안전표지(개): 20</li> <li>○보호구역통합표지(개): -</li> <li>○보호구역표시(개): 7</li> <li>○노면표시(개소): 22</li> <li>○횡단보도(개소): 9</li> <li>○고원식횡단보도(개소): -</li> <li>○과속방지턱(개): -</li> </ul>	<ul style="list-style-type: none"> <li>○도로반사경(개): 1</li> <li>○미끄럼방지시설(개소): 4</li> <li>○보도(m): 650</li> <li>○방호울타리(m): -</li> <li>○엘로카펫(개소): -</li> <li>○노란발자국(개소): -</li> <li>○CCTV(대): 1(불법 주정차)</li> <li>1(신호·과속)</li> </ul>					

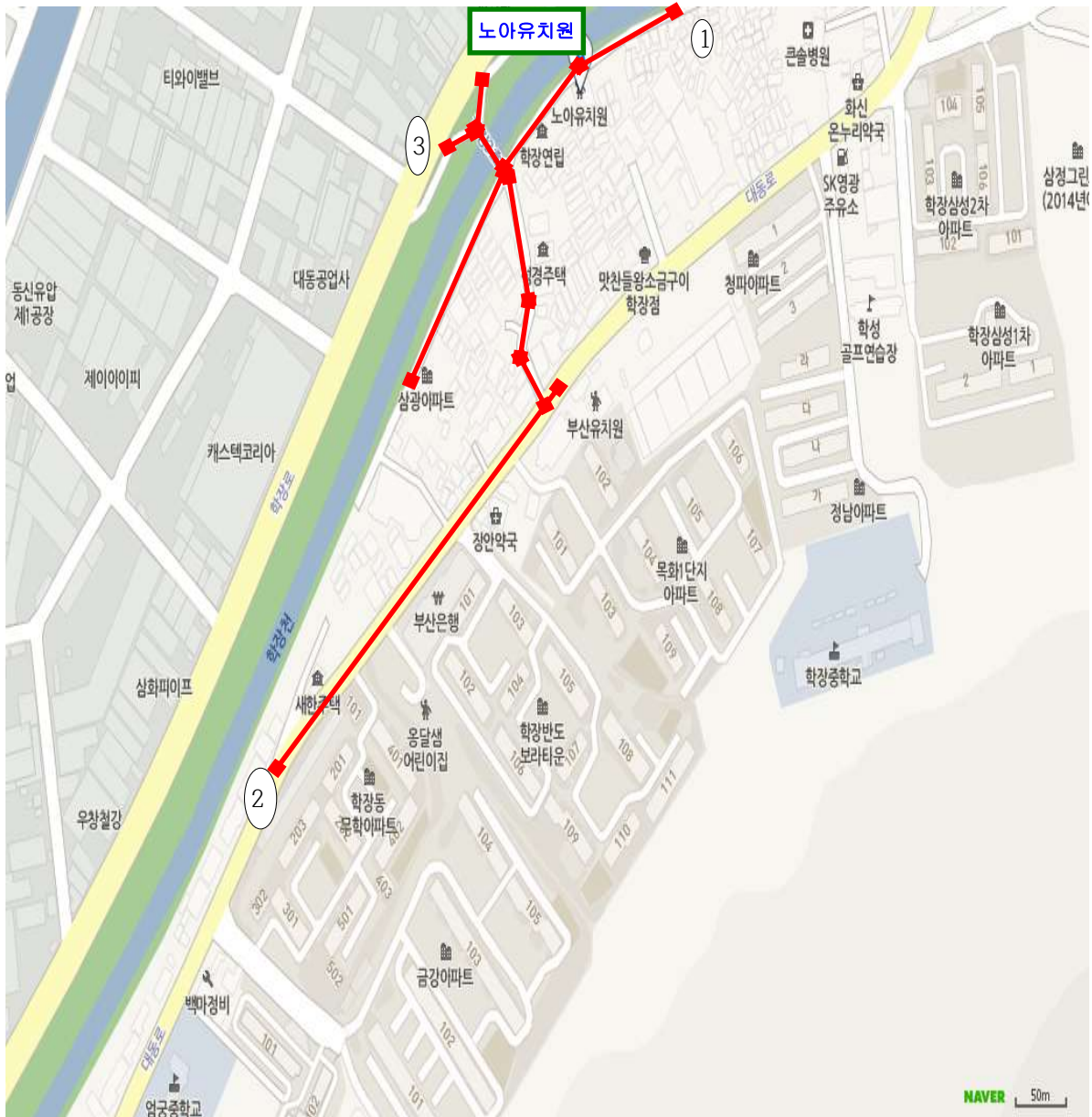
3	대동로107번길 진입로~이노티안령 (학장로 99 ~ 대동로 107)	330	8	○신호기(기): 14 ○안전표지(개): 6 ○보호구역통합표지(개): - ○보호구역표시(개): 5 ○노면표시(개소): 10 ○횡단보도(개소): 1 ○고원식횡단보도(개소): - ○과속방지턱(개): 2	○도로반사경(개): 2 ○미끄럼방지시설(개소): 5 ○보도(m): - ○방호울타리(m): - ○옐로카펫(개소): - ○노란발자국(개소): - ○CCTV(대): -
---	--	-----	---	--	--

작성자 행정8급 (성명) 이준영 (인)

---

210mm×297mm[일반용지 60g/m<sup>2</sup>(재활용품)]

## 어린이 보호구역 주변 약도





## 어린이 보호구역 관리카드

[부산광역시 사상구]

제 52 호

(앞쪽)

보호구역 지정 시설 명	반도보라유치원	구분	택1(초등학교, <b>유치원</b> , 어린이집, 특수학교, 학원) 택1(주거복지시설, 의료복지시설, 여가복지시설)
소재지	사상구 대동로 98(학장동) <span style="float: right;">(전화번호: 327-3355)</span>		
지정일자	2000년 12월 26일	지정시설의 시설장 성 명 손희자	

### 보호구역 내 시설물 설치내용

일련 번호	구간별	연장 거리 (m)	도로 폭 (m)	시설물 설치내용		
1	삼광아파트~삼성슈퍼 (대동로159번길 53~121)	350	4~8	<table style="width: 100%; border: none;"> <tr> <td style="width: 50%; border: none;"> <ul style="list-style-type: none"> <li>○신호기(기): -</li> <li>○안전표지(개): 8</li> <li>○보호구역통합표지(개): -</li> <li>○보호구역표시(개): 6</li> <li>○노면표시(개소): 12</li> <li>○횡단보도(개소): -</li> <li>○고원식횡단보도(개소): -</li> <li>○과속방지턱(개): 1</li> </ul> </td> <td style="width: 50%; border: none;"> <ul style="list-style-type: none"> <li>○도로반사경(개): 2</li> <li>○미끄럼방지시설(개소): 6</li> <li>○보도(m): -</li> <li>○방호울타리(m): -</li> <li>○엘로카펫(개소): -</li> <li>○노란발자국(개소): -</li> <li>○CCTV(대): -</li> </ul> </td> </tr> </table>	<ul style="list-style-type: none"> <li>○신호기(기): -</li> <li>○안전표지(개): 8</li> <li>○보호구역통합표지(개): -</li> <li>○보호구역표시(개): 6</li> <li>○노면표시(개소): 12</li> <li>○횡단보도(개소): -</li> <li>○고원식횡단보도(개소): -</li> <li>○과속방지턱(개): 1</li> </ul>	<ul style="list-style-type: none"> <li>○도로반사경(개): 2</li> <li>○미끄럼방지시설(개소): 6</li> <li>○보도(m): -</li> <li>○방호울타리(m): -</li> <li>○엘로카펫(개소): -</li> <li>○노란발자국(개소): -</li> <li>○CCTV(대): -</li> </ul>
<ul style="list-style-type: none"> <li>○신호기(기): -</li> <li>○안전표지(개): 8</li> <li>○보호구역통합표지(개): -</li> <li>○보호구역표시(개): 6</li> <li>○노면표시(개소): 12</li> <li>○횡단보도(개소): -</li> <li>○고원식횡단보도(개소): -</li> <li>○과속방지턱(개): 1</li> </ul>	<ul style="list-style-type: none"> <li>○도로반사경(개): 2</li> <li>○미끄럼방지시설(개소): 6</li> <li>○보도(m): -</li> <li>○방호울타리(m): -</li> <li>○엘로카펫(개소): -</li> <li>○노란발자국(개소): -</li> <li>○CCTV(대): -</li> </ul>					
2	학장소망교회~이노티안경 (대동로 71 ~ 107)	310	14	<table style="width: 100%; border: none;"> <tr> <td style="width: 50%; border: none;"> <ul style="list-style-type: none"> <li>○신호기(기): 8</li> <li>○안전표지(개): 20</li> <li>○보호구역통합표지(개): -</li> <li>○보호구역표시(개): 7</li> <li>○노면표시(개소): 22</li> <li>○횡단보도(개소): 9</li> <li>○고원식횡단보도(개소): -</li> <li>○과속방지턱(개): -</li> </ul> </td> <td style="width: 50%; border: none;"> <ul style="list-style-type: none"> <li>○도로반사경(개): 1</li> <li>○미끄럼방지시설(개소): 4</li> <li>○보도(m): 650</li> <li>○방호울타리(m): -</li> <li>○엘로카펫(개소): -</li> <li>○노란발자국(개소): -</li> <li>○CCTV(대): 1(불법 주정차)</li> <li>1(신호·과속)</li> </ul> </td> </tr> </table>	<ul style="list-style-type: none"> <li>○신호기(기): 8</li> <li>○안전표지(개): 20</li> <li>○보호구역통합표지(개): -</li> <li>○보호구역표시(개): 7</li> <li>○노면표시(개소): 22</li> <li>○횡단보도(개소): 9</li> <li>○고원식횡단보도(개소): -</li> <li>○과속방지턱(개): -</li> </ul>	<ul style="list-style-type: none"> <li>○도로반사경(개): 1</li> <li>○미끄럼방지시설(개소): 4</li> <li>○보도(m): 650</li> <li>○방호울타리(m): -</li> <li>○엘로카펫(개소): -</li> <li>○노란발자국(개소): -</li> <li>○CCTV(대): 1(불법 주정차)</li> <li>1(신호·과속)</li> </ul>
<ul style="list-style-type: none"> <li>○신호기(기): 8</li> <li>○안전표지(개): 20</li> <li>○보호구역통합표지(개): -</li> <li>○보호구역표시(개): 7</li> <li>○노면표시(개소): 22</li> <li>○횡단보도(개소): 9</li> <li>○고원식횡단보도(개소): -</li> <li>○과속방지턱(개): -</li> </ul>	<ul style="list-style-type: none"> <li>○도로반사경(개): 1</li> <li>○미끄럼방지시설(개소): 4</li> <li>○보도(m): 650</li> <li>○방호울타리(m): -</li> <li>○엘로카펫(개소): -</li> <li>○노란발자국(개소): -</li> <li>○CCTV(대): 1(불법 주정차)</li> <li>1(신호·과속)</li> </ul>					

3	대동로107번길 진입로~이노티안령 (학장로 99 ~ 대동로 107)	330	8	○신호기(기): 14 ○안전표지(개): 6 ○보호구역통합표지(개): - ○보호구역표시(개): 5 ○노면표시(개소): 10 ○횡단보도(개소): 1 ○고원식횡단보도(개소): - ○과속방지턱(개): 2	○도로반사경(개): 2 ○미끄럼방지시설(개소): 5 ○보도(m): - ○방호울타리(m): - ○엘로카펫(개소): - ○노란발자국(개소): - ○CCTV(대): -
---	--	-----	---	--	--

작성자 행정8급 (성명) 이준영 (인)

---

210mm×297mm[일반용지 60g/m<sup>2</sup>(재활용품)]

## 어린이 보호구역 주변 약도



## 어린이 보호구역 관리카드

[부산광역시 사상구]

제 53 호

(앞쪽)

보호구역 지정 시설 명	학진초등학교	구분	택1(초등학교, 유치원, 어린이집, 특수학교, 학원) 택1(주거복지시설, 의료복지시설, 여가복지시설)
소재지	사상구 대동로 34-16(엄궁동) <span style="float: right;">(전화번호: 327-8522)</span>		
지정일자	1996년 5월 27일	지정시설의 시설장 성 명 이금자	

### 보호구역 내 시설물 설치내용

일련 번호	구간별	연장 거리 (m)	도로 폭 (m)	시설물 설치내용	
1	대동로 24 ~ 62	360	15	○신호기(기): 3 ○안전표지(개): 24 ○보호구역통합표지(개): - ○보호구역표시(개): 8 ○노면표시(개소): 14 ○횡단보도(개소): 3 ○고원식횡단보도(개소): - ○과속방지턱(개): 1	○도로반사경(개): - ○미끄럼방지시설(개소): 2 ○보도(m): 590 ○방호울타리(m): 124 ○옐로카펫(개소): - ○노란발자국(개소): - ○CCTV(대): 2(신호·과속)
2	대동로 32 ~ 34-17	160	11~17	○신호기(기): - ○안전표지(개): 12 ○보호구역통합표지(개): - ○보호구역표시(개): 6 ○노면표시(개소): 6 ○횡단보도(개소): 2 ○고원식횡단보도(개소): 1 ○과속방지턱(개): 1	○도로반사경(개): - ○미끄럼방지시설(개소): 1 ○보도(m): 130 ○방호울타리(m): 80 ○옐로카펫(개소): - ○노란발자국(개소): - ○CCTV(대): -

## 어린이 보호구역 주변 약도



## 어린이 보호구역 관리카드

[부산광역시 사상구]

제 54 호

(앞쪽)

보호구역 지정 시설 명	업공초등학교	구분	택1(초등학교, 유치원, 어린이집, 특수학교, 학원) 택1(주거복지시설, 의료복지시설, 여가복지시설)
소재지	사상구 업공로191번길 23(업공동) <span style="float: right;">(전화번호: 323-6840)</span>		
지정일자	1996년 5월 25일	지정시설의 시설장 성 명 강향림	

### 보호구역 내 시설물 설치내용

일련 번호	구간별	연장 거리 (m)	도로 폭 (m)	시설물 설치내용		
1	업공로 172~206	420	15	<table style="width: 100%; border: none;"> <tr> <td style="width: 50%; border: none;"> <ul style="list-style-type: none"> <li>○신호기(기): 9</li> <li>○안전표지(개): 45</li> <li>○보호구역통합표지(개): -</li> <li>○보호구역표시(개): 5</li> <li>○노면표시(개소): 22</li> <li>○횡단보도(개소): 3</li> <li>○고원식횡단보도(개소): 6</li> <li>○과속방지턱(개): 2</li> </ul> </td> <td style="width: 50%; border: none;"> <ul style="list-style-type: none"> <li>○도로반사경(개): 1</li> <li>○미끄럼방지시설(개소): 5</li> <li>○보도(m): 430</li> <li>○방호울타리(m): 180</li> <li>○엘로카펫(개소): 1</li> <li>○노란발자국(개소): 2</li> <li>○CCTV(대): 2(신호·과속)</li> </ul> </td> </tr> </table>	<ul style="list-style-type: none"> <li>○신호기(기): 9</li> <li>○안전표지(개): 45</li> <li>○보호구역통합표지(개): -</li> <li>○보호구역표시(개): 5</li> <li>○노면표시(개소): 22</li> <li>○횡단보도(개소): 3</li> <li>○고원식횡단보도(개소): 6</li> <li>○과속방지턱(개): 2</li> </ul>	<ul style="list-style-type: none"> <li>○도로반사경(개): 1</li> <li>○미끄럼방지시설(개소): 5</li> <li>○보도(m): 430</li> <li>○방호울타리(m): 180</li> <li>○엘로카펫(개소): 1</li> <li>○노란발자국(개소): 2</li> <li>○CCTV(대): 2(신호·과속)</li> </ul>
<ul style="list-style-type: none"> <li>○신호기(기): 9</li> <li>○안전표지(개): 45</li> <li>○보호구역통합표지(개): -</li> <li>○보호구역표시(개): 5</li> <li>○노면표시(개소): 22</li> <li>○횡단보도(개소): 3</li> <li>○고원식횡단보도(개소): 6</li> <li>○과속방지턱(개): 2</li> </ul>	<ul style="list-style-type: none"> <li>○도로반사경(개): 1</li> <li>○미끄럼방지시설(개소): 5</li> <li>○보도(m): 430</li> <li>○방호울타리(m): 180</li> <li>○엘로카펫(개소): 1</li> <li>○노란발자국(개소): 2</li> <li>○CCTV(대): 2(신호·과속)</li> </ul>					
2	업공북로 15 ~ 70	600	11	<table style="width: 100%; border: none;"> <tr> <td style="width: 50%; border: none;"> <ul style="list-style-type: none"> <li>○신호기(기): 19</li> <li>○안전표지(개): 29</li> <li>○보호구역통합표지(개): -</li> <li>○보호구역표시(개): 14</li> <li>○노면표시(개소): 25</li> <li>○횡단보도(개소): 7</li> <li>○고원식횡단보도(개소): 8</li> <li>○과속방지턱(개): 5</li> </ul> </td> <td style="width: 50%; border: none;"> <ul style="list-style-type: none"> <li>○도로반사경(개): 1</li> <li>○미끄럼방지시설(개소): 5</li> <li>○보도(m): 890</li> <li>○방호울타리(m): 300</li> <li>○엘로카펫(개소): 1</li> <li>○노란발자국(개소): -</li> <li>○CCTV(대): 2(불법 주정차)</li> </ul> </td> </tr> </table>	<ul style="list-style-type: none"> <li>○신호기(기): 19</li> <li>○안전표지(개): 29</li> <li>○보호구역통합표지(개): -</li> <li>○보호구역표시(개): 14</li> <li>○노면표시(개소): 25</li> <li>○횡단보도(개소): 7</li> <li>○고원식횡단보도(개소): 8</li> <li>○과속방지턱(개): 5</li> </ul>	<ul style="list-style-type: none"> <li>○도로반사경(개): 1</li> <li>○미끄럼방지시설(개소): 5</li> <li>○보도(m): 890</li> <li>○방호울타리(m): 300</li> <li>○엘로카펫(개소): 1</li> <li>○노란발자국(개소): -</li> <li>○CCTV(대): 2(불법 주정차)</li> </ul>
<ul style="list-style-type: none"> <li>○신호기(기): 19</li> <li>○안전표지(개): 29</li> <li>○보호구역통합표지(개): -</li> <li>○보호구역표시(개): 14</li> <li>○노면표시(개소): 25</li> <li>○횡단보도(개소): 7</li> <li>○고원식횡단보도(개소): 8</li> <li>○과속방지턱(개): 5</li> </ul>	<ul style="list-style-type: none"> <li>○도로반사경(개): 1</li> <li>○미끄럼방지시설(개소): 5</li> <li>○보도(m): 890</li> <li>○방호울타리(m): 300</li> <li>○엘로카펫(개소): 1</li> <li>○노란발자국(개소): -</li> <li>○CCTV(대): 2(불법 주정차)</li> </ul>					

3	엄궁로191번길 2 ~ 41	220	8~11	<ul style="list-style-type: none"> <li>○신호기(기): -</li> <li>○안전표지(개): 28</li> <li>○보호구역통합표지(개): -</li> <li>○보호구역표시(개): 3</li> <li>○노면표시(개소): 6</li> <li>○횡단보도(개소): 1</li> <li>○고원식횡단보도(개소): 2</li> <li>○과속방지턱(개): 1</li> </ul>	<ul style="list-style-type: none"> <li>○도로반사경(개): 3</li> <li>○미끄럼방지시설(개소): 2</li> <li>○보도(m): 140</li> <li>○방호울타리(m): 120</li> <li>○엘로카펫(개소): -</li> <li>○노란발자국(개소): 1</li> <li>○CCTV(대): -</li> </ul>
4	엄궁로179번길 1~ 66	330	11	<ul style="list-style-type: none"> <li>○신호기(기): 4</li> <li>○안전표지(개): 21</li> <li>○보호구역통합표지(개): -</li> <li>○보호구역표시(개): 5</li> <li>○노면표시(개소): 10</li> <li>○횡단보도(개소): -</li> <li>○고원식횡단보도(개소): 3</li> <li>○과속방지턱(개): 3</li> </ul>	<ul style="list-style-type: none"> <li>○도로반사경(개): -</li> <li>○미끄럼방지시설(개소): -</li> <li>○보도(m): 400</li> <li>○방호울타리(m): 110</li> <li>○엘로카펫(개소): -</li> <li>○노란발자국(개소): -</li> <li>○CCTV(대): -</li> </ul>
5	엄궁로 40 ~ 70-7	400	11~17	<ul style="list-style-type: none"> <li>○신호기(기): 7</li> <li>○안전표지(개): 37</li> <li>○보호구역통합표지(개): -</li> <li>○보호구역표시(개): 13</li> <li>○노면표시(개소): 30</li> <li>○횡단보도(개소): 5</li> <li>○고원식횡단보도(개소): -</li> <li>○과속방지턱(개): 5</li> </ul>	<ul style="list-style-type: none"> <li>○도로반사경(개): 1</li> <li>○미끄럼방지시설(개소): 4</li> <li>○보도(m): 870</li> <li>○방호울타리(m): 460</li> <li>○엘로카펫(개소): -</li> <li>○노란발자국(개소): -</li> <li>○CCTV(대): -</li> </ul>
6	엄궁남로 36 ~ 56	240	11	<ul style="list-style-type: none"> <li>○신호기(기): -</li> <li>○안전표지(개): 6</li> <li>○보호구역통합표지(개): -</li> <li>○보호구역표시(개): 1</li> <li>○노면표시(개소): 2</li> <li>○횡단보도(개소): 1</li> <li>○고원식횡단보도(개소): 2</li> <li>○과속방지턱(개): 3</li> </ul>	<ul style="list-style-type: none"> <li>○도로반사경(개): 5</li> <li>○미끄럼방지시설(개소): 3</li> <li>○보도(m): 200</li> <li>○방호울타리(m): 160</li> <li>○엘로카펫(개소): -</li> <li>○노란발자국(개소): -</li> <li>○CCTV(대): -</li> </ul>

7	업공로 70-7 ~ 142	770	11~13	<ul style="list-style-type: none"> <li>○신호기(기): 16</li> <li>○안전표지(개): 56</li> <li>○보호구역표시(개): 17</li> <li>○노면표시(개소): 37</li> <li>○횡단보도(개소): 9</li> <li>○고원식횡단보도(개소): 3</li> <li>○과속방지턱(개): 6</li> </ul>	<ul style="list-style-type: none"> <li>○도로반사경(개): 1</li> <li>○미끄럼방지시설(개소): 5</li> <li>○보도(m): 1,240</li> <li>○방호울타리(m): 790</li> <li>○옐로카펫(개소): 1</li> <li>○노란발자국(개소): -</li> <li>○CCTV(대): 1(과속)</li> <li>1(신호·과속)</li> </ul>
---	----------------	-----	-------	---	--

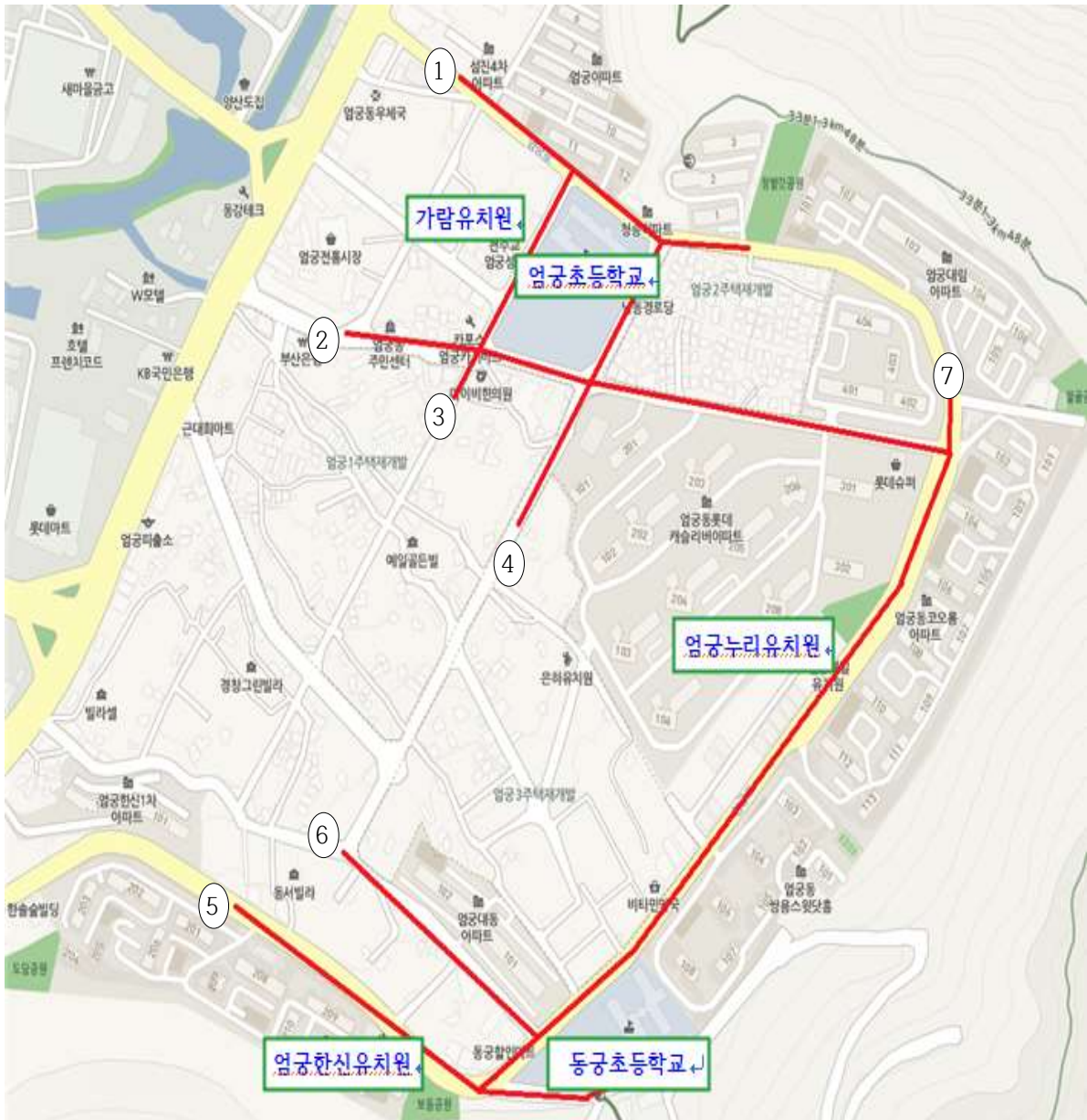
작성자 행정8급 (성명) 이준영 (인)

---

210mm×297mm[일반용지 60g/m<sup>2</sup>(재활용품)]



## 어린이 보호구역 주변 약도



## 어린이 보호구역 관리카드

[부산광역시 사상구]

제 55 호

(앞쪽)

보호구역 지정 시설 명	가람유치원	구분	택1(초등학교, <b>유치원</b> , 어린이집, 특수학교, 학원) 택1(주거복지시설, 의료복지시설, 여가복지시설)
소재지	사상구 엄궁로191번길 20(엄궁동) (전화번호: 312-3050)		
지정일자	1996년 5월 25일	지정시설의 시설장 성 명 강호필	

### 보호구역 내 시설물 설치내용

일련 번호	구간별	연장 거리 (m)	도로 폭 (m)	시설물 설치내용	
1	신흥동백A입구~섬진아파트 (엄궁로 172~206)	420	15	<ul style="list-style-type: none"> <li>○신호기(기): 9</li> <li>○안전표지(개): 45</li> <li>○보호구역통합표지(개): -</li> <li>○보호구역표시(개): 5</li> <li>○노면표시(개소): 22</li> <li>○횡단보도(개소): 3</li> <li>○고원식횡단보도(개소): 6</li> <li>○과속방지턱(개): 2</li> </ul>	<ul style="list-style-type: none"> <li>○도로반사경(개): 1</li> <li>○미끄럼방지시설(개소): 5</li> <li>○보도(m): 430</li> <li>○방호울타리(m): 180</li> <li>○엘로카펫(개소): 1</li> <li>○노란발자국(개소): 2</li> <li>○CCTV(대): 2(신호·과속)</li> </ul>
2	동주민센터~롯데슈퍼 (엄궁북로 15 ~ 70)	600	11	<ul style="list-style-type: none"> <li>○신호기(기): 19</li> <li>○안전표지(개): 29</li> <li>○보호구역통합표지(개): -</li> <li>○보호구역표시(개): 14</li> <li>○노면표시(개소): 25</li> <li>○횡단보도(개소): 7</li> <li>○고원식횡단보도(개소): 8</li> <li>○과속방지턱(개): 5</li> </ul>	<ul style="list-style-type: none"> <li>○도로반사경(개): 1</li> <li>○미끄럼방지시설(개소): 5</li> <li>○보도(m): 890</li> <li>○방호울타리(m): 300</li> <li>○엘로카펫(개소): 1</li> <li>○노란발자국(개소): -</li> <li>○CCTV(대): 2(불법 주정차)</li> </ul>

3	<p>엄궁초등학교 후문 ~ 김밥천국 엄궁점 (엄궁로191번길 2 ~ 41)</p>	220	8~11	<p>○신호기(기): - ○안전표지(개): 28 ○보호구역통합표지(개): - ○보호구역표시(개): 3 ○노면표시(개소): 6 ○횡단보도(개소): 1 ○고원식횡단보도(개소): 2 ○과속방지턱(개): 1</p>	<p>○도로반사경(개): 3 ○미끄럼방지시설(개소): 2 ○보도(m): 140 ○방호울타리(m): 120 ○엘로카펫(개소): - ○노란발자국(개소): 1 ○CCTV(대): -</p>
4	<p>청송강남아파트~축복교회 (엄궁로79번길 1~ 66)</p>	330	11	<p>○신호기(기): 4 ○안전표지(개): 21 ○보호구역통합표지(개): - ○보호구역표시(개): 5 ○노면표시(개소): 10 ○횡단보도(개소): - ○고원식횡단보도(개소): 3 ○과속방지턱(개): 3</p>	<p>○도로반사경(개): - ○미끄럼방지시설(개소): - ○보도(m): 400 ○방호울타리(m): 110 ○엘로카펫(개소): - ○노란발자국(개소): - ○CCTV(대): -</p>
5	<p>엄궁한신2차~동궁초교 입구 (엄궁로 40 ~ 70-7)</p>	400	11~17	<p>○신호기(기): 7 ○안전표지(개): 37 ○보호구역통합표지(개): - ○보호구역표시(개): 13 ○노면표시(개소): 30 ○횡단보도(개소): 5 ○고원식횡단보도(개소): - ○과속방지턱(개): 5</p>	<p>○도로반사경(개): 1 ○미끄럼방지시설(개소): 4 ○보도(m): 870 ○방호울타리(m): 460 ○엘로카펫(개소): - ○노란발자국(개소): - ○CCTV(대): -</p>
6	<p>스파이스코리아~엄궁로 (엄궁남로 36 ~ 56)</p>	240	11	<p>○신호기(기): - ○안전표지(개): 6 ○보호구역통합표지(개): - ○보호구역표시(개): 1 ○노면표시(개소): 2 ○횡단보도(개소): 1 ○고원식횡단보도(개소): 2 ○과속방지턱(개): 3</p>	<p>○도로반사경(개): 5 ○미끄럼방지시설(개소): 3 ○보도(m): 200 ○방호울타리(m): 160 ○엘로카펫(개소): - ○노란발자국(개소): - ○CCTV(대): -</p>

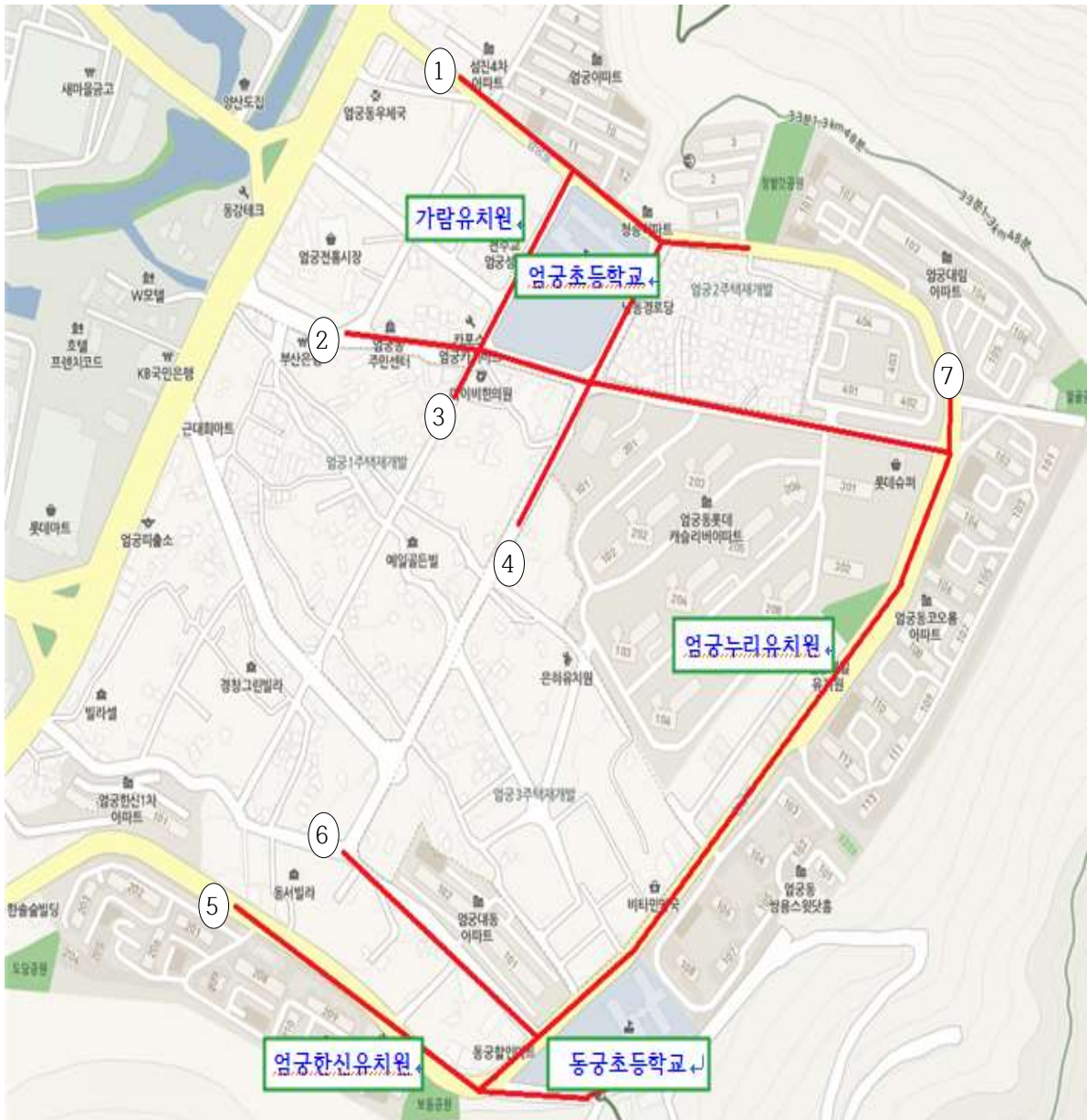
7	동궁초교~염곡코오롱아파트 (염곡로 70-7 ~ 142)	770	11~13	○신호기(기): 16 ○안전표지(개): 56 ○보호구역표시(개): 17 ○노면표시(개소): 37 ○횡단보도(개소): 9 ○고원식횡단보도(개소): 3 ○과속방지턱(개): 6	○도로반사경(개): 1 ○미끄럼방지시설(개소): 5 ○보도(m): 1,240 ○방호울타리(m): 790 ○엘로카펫(개소): 1 ○노란발자국(개소): - ○CCTV(대): 1(과속) 1(신호·과속)
---	-----------------------------------	-----	-------	---	--

작성자 행정8급 (성명) 이준영 (인)

---

210mm×297mm[일반용지 60g/m<sup>2</sup>(재활용품)]

## 어린이 보호구역 주변 약도



## 어린이 보호구역 관리카드

[부산광역시 사상구]

제 56 호

(앞쪽)

보호구역 지정 시설 명	동궁초등학교	구분	택1(초등학교, 유치원, 어린이집, 특수학교, 학원) 택1(주거복지시설, 의료복지시설, 여가복지시설)
소재지	사상구 업공로 70-7(업공동) <span style="float: right;">(전화번호: 315-8277)</span>		
지정일자	1999년 7월 31일	지정시설의 시설장 성 명 정명숙	

### 보호구역 내 시설물 설치내용

일련 번호	구간별	연장 거리 (m)	도로 폭 (m)	시설물 설치내용	
1	신흥동백A입구~섬진아파트 (업공로 172~206)	420	15	○신호기(기): 9 ○안전표지(개): 45 ○보호구역통합표지(개): - ○보호구역표시(개): 5 ○노면표시(개소): 22 ○횡단보도(개소): 3 ○고원식횡단보도(개소): 6 ○과속방지턱(개): 2	○도로반사경(개): 1 ○미끄럼방지시설(개소): 5 ○보도(m): 430 ○방호울타리(m): 180 ○엘로카펫(개소): 1 ○노란발자국(개소): 2 ○CCTV(대): 2(신호·과속)
2	동주민센터~롯데슈퍼 (업공북로 15 ~ 70)	600	11	○신호기(기): 19 ○안전표지(개): 29 ○보호구역통합표지(개): - ○보호구역표시(개): 14 ○노면표시(개소): 25 ○횡단보도(개소): 7 ○고원식횡단보도(개소): 8 ○과속방지턱(개): 5	○도로반사경(개): 1 ○미끄럼방지시설(개소): 5 ○보도(m): 890 ○방호울타리(m): 300 ○엘로카펫(개소): 1 ○노란발자국(개소): - ○CCTV(대): 2(불법 주정차)

3	<p>엄궁초등학교 후문 ~ 김밥천국 엄궁점 (엄궁로191번길 2 ~ 41)</p>	220	8~11	<p>○신호기(기): - ○안전표지(개): 28 ○보호구역통합표지(개): - ○보호구역표시(개): 3 ○노면표시(개소): 6 ○횡단보도(개소): 1 ○고원식횡단보도(개소): 2 ○과속방지턱(개): 1</p>	<p>○도로반사경(개): 3 ○미끄럼방지시설(개소): 2 ○보도(m): 140 ○방호울타리(m): 120 ○엘로카펫(개소): - ○노란발자국(개소): 1 ○CCTV(대): -</p>
4	<p>청송강남아파트~축복교회 (엄궁로79번길 1~ 66)</p>	330	11	<p>○신호기(기): 4 ○안전표지(개): 21 ○보호구역통합표지(개): - ○보호구역표시(개): 5 ○노면표시(개소): 10 ○횡단보도(개소): - ○고원식횡단보도(개소): 3 ○과속방지턱(개): 3</p>	<p>○도로반사경(개): - ○미끄럼방지시설(개소): - ○보도(m): 400 ○방호울타리(m): 110 ○엘로카펫(개소): - ○노란발자국(개소): - ○CCTV(대): -</p>
5	<p>엄궁한신2차~동궁초교 입구 (엄궁로 40 ~ 70-7)</p>	400	11~17	<p>○신호기(기): 7 ○안전표지(개): 37 ○보호구역통합표지(개): - ○보호구역표시(개): 13 ○노면표시(개소): 30 ○횡단보도(개소): 5 ○고원식횡단보도(개소): - ○과속방지턱(개): 5</p>	<p>○도로반사경(개): 1 ○미끄럼방지시설(개소): 4 ○보도(m): 870 ○방호울타리(m): 460 ○엘로카펫(개소): - ○노란발자국(개소): - ○CCTV(대): -</p>
6	<p>스페이스코리아~엄궁로 (엄궁남로 36 ~ 56)</p>	240	11	<p>○신호기(기): - ○안전표지(개): 6 ○보호구역통합표지(개): - ○보호구역표시(개): 1 ○노면표시(개소): 2 ○횡단보도(개소): 1 ○고원식횡단보도(개소): 2 ○과속방지턱(개): 3</p>	<p>○도로반사경(개): 5 ○미끄럼방지시설(개소): 3 ○보도(m): 200 ○방호울타리(m): 160 ○엘로카펫(개소): - ○노란발자국(개소): - ○CCTV(대): -</p>

7	동궁초교~염궁코오롱아파트 (염궁로 70-7 ~ 142)	770	11~13	○신호기(기): 16 ○안전표지(개): 56 ○보호구역표시(개): 17 ○노면표시(개소): 37 ○횡단보도(개소): 9 ○고원식횡단보도(개소): 3 ○과속방지턱(개): 6	○도로반사경(개): 1 ○미끄럼방지시설(개소): 5 ○보도(m): 1,240 ○방호울타리(m): 790 ○엘로카펫(개소): 1 ○노란발자국(개소): - ○CCTV(대): 1(과속) 1(신호·과속)
---	-----------------------------------	-----	-------	---	--

작성자 행정8급 (성명) 이준영 (인)

---

210mm×297mm[일반용지 60g/m<sup>2</sup>(재활용품)]



## 어린이 보호구역 주변 약도



## 어린이 보호구역 관리카드

[부산광역시 사상구]

제 57 호

(앞쪽)

보호구역 지정 시설 명	업공한신유치원	구분	택1(초등학교, 유치원, 어린이집, 특수학교, 학원) 택1(주거복지시설, 의료복지시설, 여가복지시설)
소재지	사상구 업공로 40(업공동) <span style="float: right;">(전화번호: 316-7749)</span>		
지정일자	2000년 5월 15일	지정시설의 시설장 성 명 손현숙	

### 보호구역 내 시설물 설치내용

일련 번호	구간별	연장 거리 (m)	도로 폭 (m)	시설물 설치내용	
1	신흥동백A입구~섬진아파트 (업공로 172~206)	420	15	○신호기(기): 9 ○안전표지(개): 45 ○보호구역통합표지(개): - ○보호구역표시(개): 5 ○노면표시(개소): 22 ○횡단보도(개소): 3 ○고원식횡단보도(개소): 6 ○과속방지턱(개): 2	○도로반사경(개): 1 ○미끄럼방지시설(개소): 5 ○보도(m): 430 ○방호울타리(m): 180 ○엘로카펫(개소): 1 ○노란발자국(개소): 2 ○CCTV(대): 2(신호·과속)
2	동주민센터~롯데슈퍼 (업공북로 15 ~ 70)	600	11	○신호기(기): 19 ○안전표지(개): 29 ○보호구역통합표지(개): - ○보호구역표시(개): 14 ○노면표시(개소): 25 ○횡단보도(개소): 7 ○고원식횡단보도(개소): 8 ○과속방지턱(개): 5	○도로반사경(개): 1 ○미끄럼방지시설(개소): 5 ○보도(m): 890 ○방호울타리(m): 300 ○엘로카펫(개소): 1 ○노란발자국(개소): - ○CCTV(대): 2(불법 주정차)

3	<p>엄궁초등학교 후문 ~ 김밥천국 엄궁점 (엄궁로191번길 2 ~ 41)</p>	220	8~11	<p>○신호기(기): - ○안전표지(개): 28 ○보호구역통합표지(개): - ○보호구역표시(개): 3 ○노면표시(개소): 6 ○횡단보도(개소): 1 ○고원식횡단보도(개소): 2 ○과속방지턱(개): 1</p>	<p>○도로반사경(개): 3 ○미끄럼방지시설(개소): 2 ○보도(m): 140 ○방호울타리(m): 120 ○엘로카펫(개소): - ○노란발자국(개소): 1 ○CCTV(대): -</p>
4	<p>청송강남아파트~축복교회 (엄궁로79번길 1~ 66)</p>	330	11	<p>○신호기(기): 4 ○안전표지(개): 21 ○보호구역통합표지(개): - ○보호구역표시(개): 5 ○노면표시(개소): 10 ○횡단보도(개소): - ○고원식횡단보도(개소): 3 ○과속방지턱(개): 3</p>	<p>○도로반사경(개): - ○미끄럼방지시설(개소): - ○보도(m): 400 ○방호울타리(m): 110 ○엘로카펫(개소): - ○노란발자국(개소): - ○CCTV(대): -</p>
5	<p>엄궁한신2차~동궁초교 입구 (엄궁로 40 ~ 70-7)</p>	400	11~17	<p>○신호기(기): 7 ○안전표지(개): 37 ○보호구역통합표지(개): - ○보호구역표시(개): 13 ○노면표시(개소): 30 ○횡단보도(개소): 5 ○고원식횡단보도(개소): - ○과속방지턱(개): 5</p>	<p>○도로반사경(개): 1 ○미끄럼방지시설(개소): 4 ○보도(m): 870 ○방호울타리(m): 460 ○엘로카펫(개소): - ○노란발자국(개소): - ○CCTV(대): -</p>
6	<p>스파이스코리아~엄궁로 (엄궁남로 36 ~ 56)</p>	240	11	<p>○신호기(기): - ○안전표지(개): 6 ○보호구역통합표지(개): - ○보호구역표시(개): 1 ○노면표시(개소): 2 ○횡단보도(개소): 1 ○고원식횡단보도(개소): 2 ○과속방지턱(개): 3</p>	<p>○도로반사경(개): 5 ○미끄럼방지시설(개소): 3 ○보도(m): 200 ○방호울타리(m): 160 ○엘로카펫(개소): - ○노란발자국(개소): - ○CCTV(대): -</p>

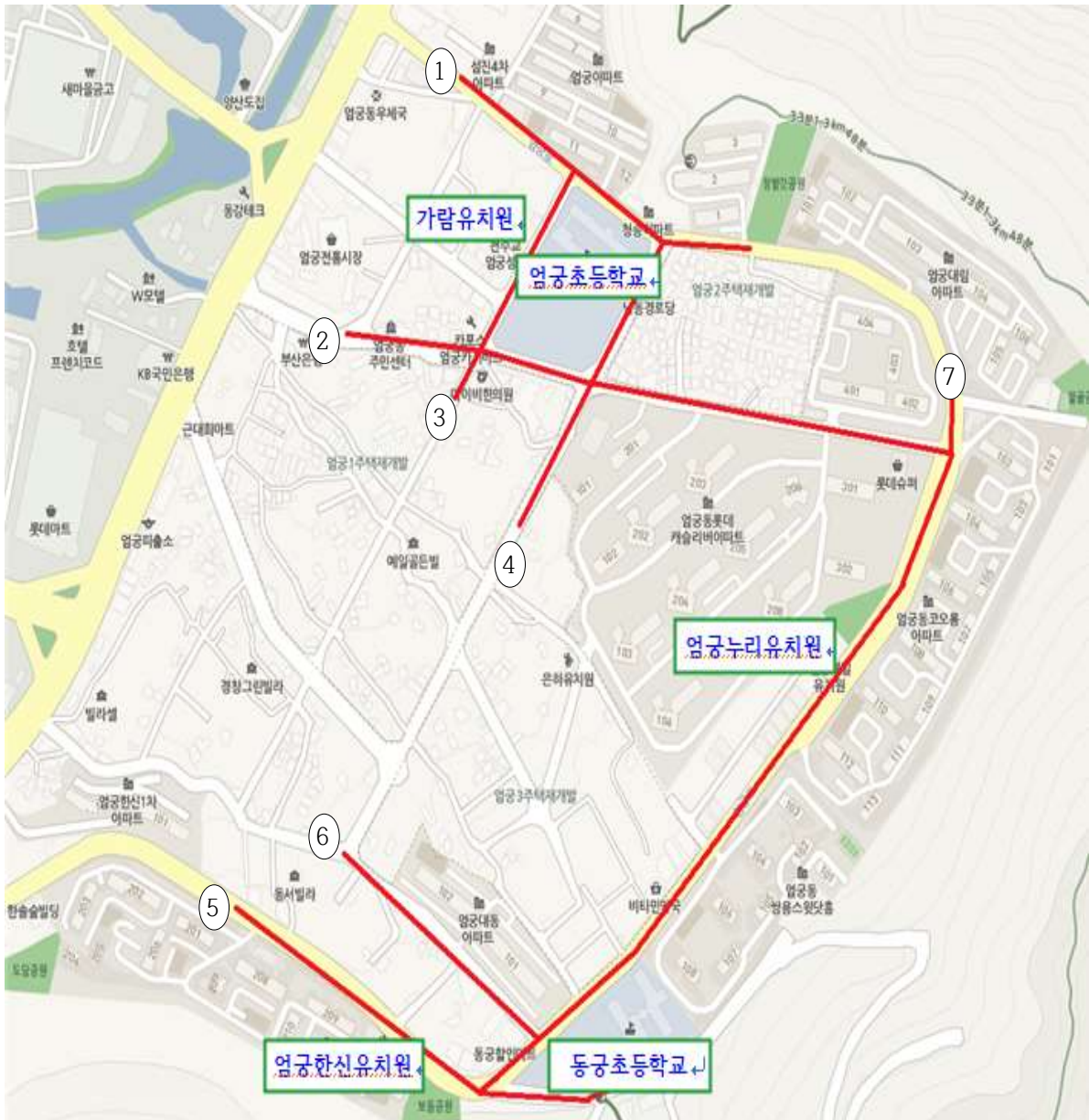
7	동궁초교~염곡코오롱아파트 (염곡로 70-7 ~ 142)	770	11~13	○신호기(기): 16 ○안전표지(개): 56 ○보호구역표시(개): 17 ○노면표시(개소): 37 ○횡단보도(개소): 9 ○고원식횡단보도(개소): 3 ○과속방지턱(개): 6	○도로반사경(개): 1 ○미끄럼방지시설(개소): 5 ○보도(m): 1,240 ○방호울타리(m): 790 ○엘로카펫(개소): 1 ○노란발자국(개소): - ○CCTV(대): 1(과속) 1(신호·과속)
---	-----------------------------------	-----	-------	---	--

작성자 행정8급 (성명) 이준영 (인)

---

210mm×297mm[일반용지 60g/m<sup>2</sup>(재활용품)]

## 어린이 보호구역 주변 약도



## 어린이 보호구역 관리카드

[부산광역시 사상구]

제 58 호

(앞쪽)

보호구역 지정 시설 명	엄궁누리유치원	구분	택1(초등학교, <b>유치원</b> , 어린이집, 특수학교, 학원) 택1(주거복지시설, 의료복지시설, 여가복지시설)
소재지	사상구 엄궁로 119(엄궁동) <span style="float: right;">(전화번호: 326-6677)</span>		
지정일자	2020년 5월 15일	지정시설의 시설장 성 명 방주은	

### 보호구역 내 시설물 설치내용

일련 번호	구간별	연장 거리 (m)	도로 폭 (m)	시설물 설치내용	
1	신흥동백A입구~섬진아파트 (엄궁로 172~206)	420	15	○신호기(기): 9 ○안전표지(개): 45 ○보호구역통합표지(개): - ○보호구역표시(개): 5 ○노면표시(개소): 22 ○횡단보도(개소): 3 ○고원식횡단보도(개소): 6 ○과속방지턱(개): 2	○도로반사경(개): 1 ○미끄럼방지시설(개소): 5 ○보도(m): 430 ○방호울타리(m): 180 ○엘로카펫(개소): 1 ○노란발자국(개소): 2 ○CCTV(대): 2(신호·과속)
2	동주민센터~롯데슈퍼 (엄궁북로 15 ~ 70)	600	11	○신호기(기): 19 ○안전표지(개): 29 ○보호구역통합표지(개): - ○보호구역표시(개): 14 ○노면표시(개소): 25 ○횡단보도(개소): 7 ○고원식횡단보도(개소): 8 ○과속방지턱(개): 5	○도로반사경(개): 1 ○미끄럼방지시설(개소): 5 ○보도(m): 890 ○방호울타리(m): 300 ○엘로카펫(개소): 1 ○노란발자국(개소): - ○CCTV(대): 2(불법 주정차)

3	<p>엄궁초등학교 후문 ~ 김밥천국 엄궁점 (엄궁로191번길 2 ~ 41)</p>	220	8~11	<p>○신호기(기): - ○안전표지(개): 28 ○보호구역통합표지(개): - ○보호구역표시(개): 3 ○노면표시(개소): 6 ○횡단보도(개소): 1 ○고원식횡단보도(개소): 2 ○과속방지턱(개): 1</p>	<p>○도로반사경(개): 3 ○미끄럼방지시설(개소): 2 ○보도(m): 140 ○방호울타리(m): 120 ○엘로카펫(개소): - ○노란발자국(개소): 1 ○CCTV(대): -</p>
4	<p>청송강남아파트~축복교회 (엄궁로79번길 1~ 66)</p>	330	11	<p>○신호기(기): 4 ○안전표지(개): 21 ○보호구역통합표지(개): - ○보호구역표시(개): 5 ○노면표시(개소): 10 ○횡단보도(개소): - ○고원식횡단보도(개소): 3 ○과속방지턱(개): 3</p>	<p>○도로반사경(개): - ○미끄럼방지시설(개소): - ○보도(m): 400 ○방호울타리(m): 110 ○엘로카펫(개소): - ○노란발자국(개소): - ○CCTV(대): -</p>
5	<p>엄궁한신2차~동궁초교 입구 (엄궁로 40 ~ 70-7)</p>	400	11~17	<p>○신호기(기): 7 ○안전표지(개): 37 ○보호구역통합표지(개): - ○보호구역표시(개): 13 ○노면표시(개소): 30 ○횡단보도(개소): 5 ○고원식횡단보도(개소): - ○과속방지턱(개): 5</p>	<p>○도로반사경(개): 1 ○미끄럼방지시설(개소): 4 ○보도(m): 870 ○방호울타리(m): 460 ○엘로카펫(개소): - ○노란발자국(개소): - ○CCTV(대): -</p>
6	<p>스파이스코리아~엄궁로 (엄궁남로 36 ~ 56)</p>	240	11	<p>○신호기(기): - ○안전표지(개): 6 ○보호구역통합표지(개): - ○보호구역표시(개): 1 ○노면표시(개소): 2 ○횡단보도(개소): 1 ○고원식횡단보도(개소): 2 ○과속방지턱(개): 3</p>	<p>○도로반사경(개): 5 ○미끄럼방지시설(개소): 3 ○보도(m): 200 ○방호울타리(m): 160 ○엘로카펫(개소): - ○노란발자국(개소): - ○CCTV(대): -</p>

7	동궁초교~염곡코오롱아파트 (염곡로 70-7 ~ 142)	770	11~13	○신호기(기): 16 ○안전표지(개): 56 ○보호구역표시(개): 17 ○노면표시(개소): 37 ○횡단보도(개소): 9 ○고원식횡단보도(개소): 3 ○과속방지턱(개): 6	○도로반사경(개): 1 ○미끄럼방지시설(개소): 5 ○보도(m): 1,240 ○방호울타리(m): 790 ○엘로카펫(개소): 1 ○노란발자국(개소): - ○CCTV(대): 1(과속) 1(신호·과속)
---	-----------------------------------	-----	-------	---	--

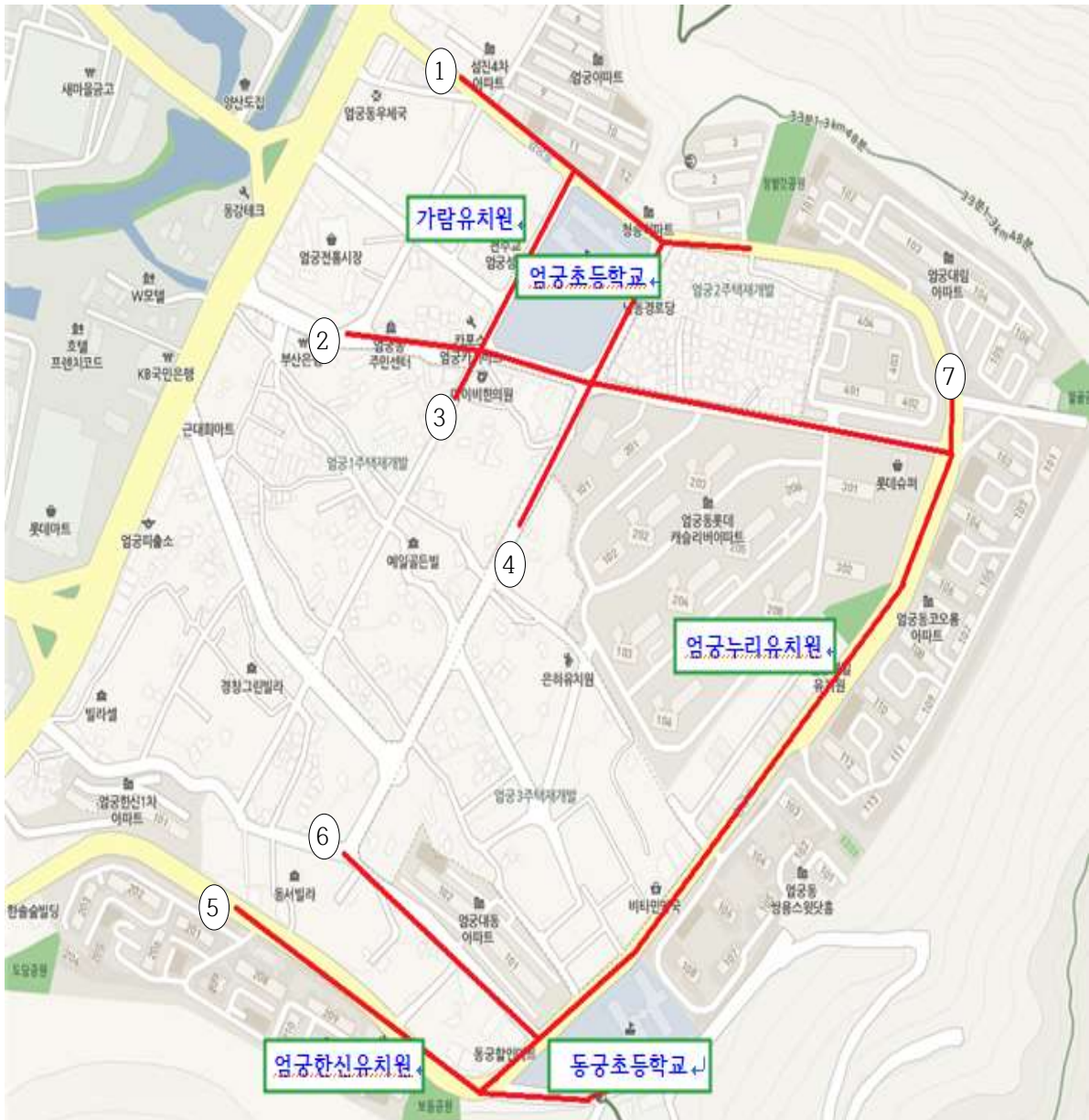
작성자 행정8급 (성명) 이준영 (인)

---

210mm×297mm[일반용지 60g/m<sup>2</sup>(재활용품)]



## 어린이 보호구역 주변 약도



## 어린이 보호구역 관리카드

[부산광역시 사상구]

제 59 호

(앞쪽)

보호구역 지정 시설 명	한빛유치원 (구 새한빛어린이집)	구분	택1(초등학교, <b>유치원</b> , 어린이집, 특수학교, 학원) 택1(주거복지시설, 의료복지시설, 여가복지시설)
소재지	사상구 엄궁중로 20(엄궁동) <span style="float: right;">(전화번호: 313-7017)</span>		
지정일자	2010년 7월 26일	지정시설의 시설장 성 명 박복순	

### 보호구역 내 시설물 설치내용

일련 번호	구간별	연장 거리 (m)	도로 폭 (m)	시설물 설치내용	
1	엄궁중로 1 ~ 24	230	11	<ul style="list-style-type: none"> <li>○신호기(기): 1</li> <li>○안전표지(개): 14</li> <li>○보호구역통합표지(개): -</li> <li>○보호구역표시(개): 4</li> <li>○노면표시(개소): 4</li> <li>○횡단보도(개소): 4</li> <li>○고원식횡단보도(개소): -</li> <li>○과속방지턱(개): 1</li> </ul>	<ul style="list-style-type: none"> <li>○도로반사경(개): -</li> <li>○미끄럼방지시설(개소): -</li> <li>○보도(m): 370</li> <li>○방호울타리(m): 110</li> <li>○옐로카펫(개소): -</li> <li>○노란발자국(개소): -</li> <li>○CCTV(대): -</li> </ul>

작성자 행정8급 (성명) 이준영 (인)

## 어린이 보호구역 주변 약도



## 어린이 보호구역 관리카드

[부산광역시 사상구]

제 60 호

(앞쪽)

보호구역 지정 시설 명	엄궁한빛어린이집	구분	택1(초등학교, 유치원, <b>어린이집</b> , 특수학교, 학원) 택1(주거복지시설, 의료복지시설, 여가복지시설)
소재지	사상구 엄궁남로 17(엄궁동) <span style="float: right;">(전화번호: 313-7013)</span>		
지정일자	2009년 5월 1일	지정시설의 시설장 성 명 김희정	

### 보호구역 내 시설물 설치내용

일련 번호	구간별	연장 거리 (m)	도로 폭 (m)	시설물 설치내용	
1	엄궁남로 1 ~ 23	240	11	<ul style="list-style-type: none"> <li>○신호기(기): 1</li> <li>○안전표지(개): 1</li> <li>○보호구역통합표지(개): -</li> <li>○보호구역표시(개): 5</li> <li>○노면표시(개소): 8</li> <li>○횡단보도(개소): 3</li> <li>○고원식횡단보도(개소): -</li> <li>○과속방지턱(개): 1</li> </ul>	<ul style="list-style-type: none"> <li>○도로반사경(개): 1</li> <li>○미끄럼방지시설(개소): 1</li> <li>○보도(m): 180</li> <li>○방호울타리(m): 120</li> <li>○옐로카펫(개소): -</li> <li>○노란발자국(개소): -</li> <li>○CCTV(대): -</li> </ul>

작성자 행정8급 (성명) 이준영 (인)

## 어린이 보호구역 주변 약도



## 어린이 보호구역 관리카드

[부산광역시 사상구]

제 61 호

(앞쪽)

보호구역 지정 시설 명	리라유치원	구분	택1(초등학교, <b>유치원</b> , 어린이집, 특수학교, 학원) 택1(주거복지시설, 의료복지시설, 여가복지시설)
소재지	사상구 낙동대로 778-9(엄궁동) <span style="float: right;">(전화번호: 311-5588)</span>		
지정일자	2000년 12월 9일	지정시설의 시설장 성 명	

### 보호구역 내 시설물 설치내용

일련 번호	구간별	연장 거리 (m)	도로 폭 (m)	시설물 설치내용	
1	낙동대로 ~ 엄궁초등학교 (낙동대로776번길 5 ~ 43)	230	11	<ul style="list-style-type: none"> <li>○신호기(기): 2</li> <li>○안전표지(개): 16</li> <li>○보호구역통합표지(개): -</li> <li>○보호구역표시(개): 7</li> <li>○노면표시(개소): 16</li> <li>○횡단보도(개소): 1</li> <li>○고원식횡단보도(개소): -</li> <li>○과속방지턱(개): 2</li> </ul>	<ul style="list-style-type: none"> <li>○도로반사경(개): 2</li> <li>○미끄럼방지시설(개소): 3</li> <li>○보도(m): -</li> <li>○방호울타리(m): -</li> <li>○옐로카펫(개소): -</li> <li>○노란발자국(개소): -</li> <li>○CCTV(대): -</li> </ul>

작성자 행정8급 (성명) 이준영 (인)

## 어린이 보호구역 주변 약도

