

어린이보호구역 관리카드

[부산광역시 서구]

제 1 호

(앞쪽)

| | | | |
|-----------------|---|--------------------------|------|
| 보호구역 지정 시설 명 | 구덕초등학교 | 구분 | 초등학교 |
| 소재지 | 부산광역시 서구 보수대로 312 (서대신동3가 41-1) (전화번호: 242-6600) | | |
| 지정일자 | 2008년 10월 1일 | 지정시설의 시설장 성 명 학교장 이*희 | |

보호구역 내 시설물 설치내용

| 일련 번호 | 구간별 | 연장 거리 | 도로 폭 | 시설물 설치내용 |
|----------|-----------------------|----------|---------|--|
| 1 | 정문 주변 톨화로 (2008년) | 150m | 8m | <ul style="list-style-type: none"> ○ 표지판 설치 : 94 ○ 차선도색 : 1,145㎡ ○ 신호등 : 29개소 ○ 과속방지턱 : 2개소 ○ 안전휀스 : 62m ○ 미끄럼방지포장 : 1,255㎡ |
| 2 | 정문 주변 톨화로 (2013년) | 150m | 8m | <ul style="list-style-type: none"> ○ ASP 절삭포장 : 1,120㎡ ○ 미끄럼방지포장 : 492㎡ ○ 험프식횡단보도 : 1개소 ○ 경사로 계단설치 : 12m ○ 차선도색 : 191㎡ |
| 3 | 정문 주변 톨화로 (2019년) | 3m | 8m | <ul style="list-style-type: none"> ○ 옐로카펫 설치 : 1EA |
| 4 | 정문 주변 톨화로 (2020년) | 10m | 8m | <ul style="list-style-type: none"> ○ 주정차 금지 표지판 설치 : 3 |
| 5 | 학교 주변 톨화로 (2020년) | 340m | 16m | <ul style="list-style-type: none"> ○ ASP 절삭포장 : 5,440㎡ ○ 미끄럼방지포장 : 1,392㎡ ○ 차선도색 등 : 1,043㎡ ○ 무인교통단속(과속)장비 설치 1EA <ul style="list-style-type: none"> ▶ 구덕초 아래(운동장 방향) |
| 6 | 일부확대·해제 지정 (2022년) | | | <ul style="list-style-type: none"> ○ 2022.1.3. |
| 7 | 학교 주변 톨화로 (2022년) | | | <ul style="list-style-type: none"> ○ 무인교통단속(다기능)장비 설치 1EA <ul style="list-style-type: none"> ▶ 남성한빛 아파트 앞(운동장 방향) ○ 안전휀스 교체 : 30m ○ 차량속도표시계 설치 1EA ○ 무인교통단속(다기능)장비 설치 1EA <ul style="list-style-type: none"> ▶ 작은영아교습소 앞(구덕운동장 서대4동주민센터) |
| 8 | 학교 주변 톨화로 (2023년) | | | <ul style="list-style-type: none"> ○ 시종점부 정비(표지판, 바닥표시) |

작성자 행정7급 김효령 (인)

어린이보호구역 관리카드

[부산광역시 서구]

제 2 호

(앞쪽)

| | | | |
|--------------|---|--------------------------|------|
| 보호구역 지정 시설 명 | 토성초등학교 | 구분 | 초등학교 |
| 소재지 | 부산광역시 서구 구덕로134번길 45 (토성동2가 25) (전화번호: 253-1944) | | |
| 지정일자 | 1998년 11월 10일 | 지정시설의 시설장 성 명 학교장 정** | |

보호구역 내 시설물 설치내용

| 일련 번호 | 구간별 | 연장 거리 | 도로 폭 | 시설물 설치내용 |
|-------|----------------------|-------|------|---|
| 1 | 정문 주변 톨학로 (2007년) | 200m | 8m | <ul style="list-style-type: none"> ○ 차선도색 : 902㎡ ○ 표지판 설치 : 135개 ○ 신호등 : 14개소 ○ 과속방지턱 : 2개소 ○ 보도설치 : 267㎡ ○ 안전휀스 : 104m ○ 미끄럼방지포장 : 235㎡ |
| 2 | 정문 주변 톨학로 (2012년) | 120m | 8m | ○ 안전휀스 L=98m |
| 3 | 정문 주변 톨학로 (2017년) | 120m | 8m | <ul style="list-style-type: none"> ○ 안전휀스 L=98m(노후 교체 시공) ○ 옐로카펫 설치 : 1EA |
| 4 | 정문 주변 톨학로 (2020년) | 10m | 8m | ○ 주정차 금지 표지판 설치 : 2개소 |
| 5 | 학교 주변 톨학로 (2020년) | 2m | 25m | <ul style="list-style-type: none"> ○ 무인교통단속(다기능)장비 설치 1EA ▶구덕로 163(황제오터바이상사 앞, 충무동 방향) |
| 6 | 정문 주변 톨학로 (2021년) | 200m | 8m | <ul style="list-style-type: none"> ○ 스탬프포장 A=800㎡ ○ 차량속도표시계 설치 1EA |
| 7 | 정문 주변 톨학로 (2021년) | 2m | 8m | <ul style="list-style-type: none"> ○ 불법주정차무인단속장비 설치 1EA ▶구덕로134번길 46 |
| 7 | 후문 주변 톨학로 (2022년) | 4m | 14m | <ul style="list-style-type: none"> ○ 무인교통단속(다기능)장비 설치 1EA ▶토성초 후문 옆(토성역→부평교차로) ○ 무인교통단속(다기능)장비 설치 1EA ▶토성초 후문 옆(서구청→부산대학교) |
| 8 | 일부해제 지정 (2022년) | | | ○ 2022.1.3. |
| 9 | 학교 주변 톨학로 (2023년) | | | ○ 시종점부 정비(표지판, 바닥표시) |

작성자 행정7급 김효령 (인)

어린이 보호구역 주변 약도(토성초등학교, 병설유치원)



어린이보호구역 관리카드

[부산광역시 서구]

제 3 호

(앞쪽)

| | | | |
|-----------------|----------------------|-------------------------|-----|
| 보호구역 지정 시설 명 | 토성초병설유치원 | 구분 | 유치원 |
| 소재지 | 서구 구덕로 134번길 45(토성동) | | |
| | (전화번호 : 250-0808) | | |
| 지정일자 | 2014년 10월 6일 | 지정시설의 시설장 성 명 원장 정의수 | |

보호구역 내 시설물 설치내용

| 일련 번호 | 구간별 | 연장 거리 (m) | 도로 폭 (m) | 시설물 설치내용 |
|----------|-----|-----------------|----------------|----------------|
| 1 | | | | ○ 토성초등학교와 통합관리 |
| | | | | |
| | | | | |
| | | | | |
| | | | | |

작성자 행정7급 김효령 (인)

어린이 보호구역 주변 약도(토성초등학교, 병설유치원)



어린이보호구역 관리카드

[부산광역시 서구]

제 4 호

(앞쪽)

| | | | |
|-----------------|--|--------------------------|------|
| 보호구역 지정 시설 명 | 천마초등학교 | 구분 | 초등학교 |
| 소재지 | 부산광역시 서구 천해로7번길 38 (암남동 81-11) (전화번호: 250-6701) | | |
| 지정일자 | 2006년 3월 1일 | 지정시설의 시설장 성 명 학교장 변** | |

보호구역 내 시설물 설치내용

| 일련 번호 | 구간별 | 연장 거리 (m) | 도로 폭 (m) | 시설물 설치내용 |
|----------|---------------------------|-----------------|----------------|---|
| 1 | 학교 주변 통학로 (2005~2006년) | 300m | 10m | <ul style="list-style-type: none"> ○ 차선도색 : 458㎡ ○ 표지판 설치 : 65개 ○ 과속방지턱 : 1개소 ○ 보도설치 : 254㎡ ○ 안전휀스 : 70m ○ 미끄럼방지포장 : 530㎡ |
| 2 | 정문 주변 통학로 (2013년) | 100m | 10m | <ul style="list-style-type: none"> ○ 보도설치 : 200㎡ ○ 차선도색 : 82㎡ ○ 표지판 설치 : 13개 |
| 3 | 정문 주변 통학로 (2020년) | 18m | 6m | <ul style="list-style-type: none"> ○ 난간 재설치: 18m |
| 4 | 학교 주변 통학로 (2021년) | 2m | 8m | <ul style="list-style-type: none"> ○ 불법주정차무인단속장비 설치 : 1EA ▶ 천해로6 앞 |
| 5 | 학교 주변 통학로 (2022년) | 2m | 15m | <ul style="list-style-type: none"> ○ 무인교통단속(과속)장비 설치 1EA ▶ 폴라테이아트 주차장출입구 앞(알로이시오초-해송학교) |
| 6 | 정문 주변 통학로 (2022년) | 3m | 6m | <ul style="list-style-type: none"> ○ 옐로카펫 설치 : 1EA |
| 7 | 학교 주변 통학로 (2023년) | | | <ul style="list-style-type: none"> ○ 시종점부 정비(표지판, 바닥표시) |

작성자 행정7급 김효령 (인)

어린이보호구역 관리카드

[부산광역시 서구]

제 5 호

(앞쪽)

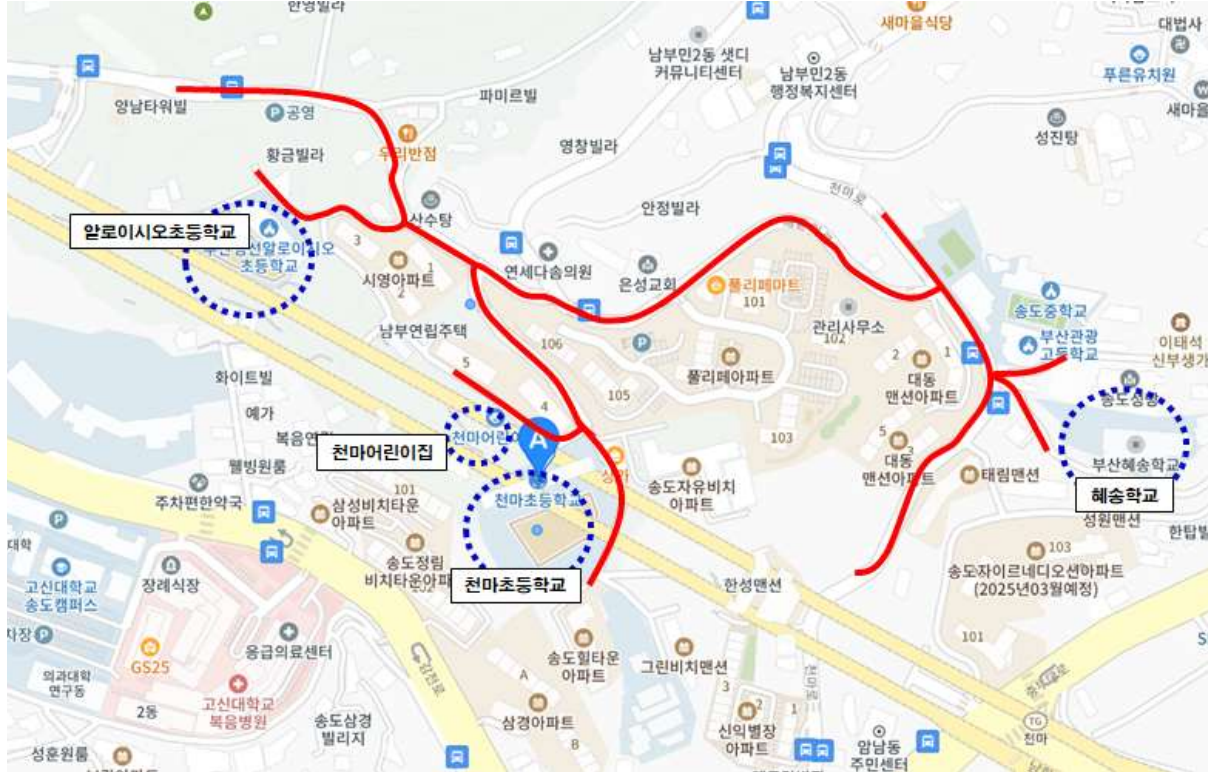
| | | | |
|-----------------|--|-------------------------|------|
| 보호구역 지정 시설 명 | 천마어린이집 | 구분 | 보육시설 |
| 소재지 | 부산광역시 서구 천해로13번길 58 (암남동 546-7) (전화번호 : -) | | |
| 지정일자 | 2010년 5월 10일 | 지정시설의 시설장 성 명 원장 손영자 | |

보호구역 내 시설물 설치내용

| 일련 번호 | 구간별 | 연장 거리 (m) | 도로 폭 (m) | 시설물 설치내용 |
|----------|-----|-----------------|----------------|----------------|
| 1 | | | | ○ 천마초등학교와 통합관리 |
| | | | | |
| | | | | |
| | | | | |
| | | | | |

작성자 행정7급 김효령 (인)

어린이 보호구역 주변 약도



어린이보호구역 관리카드

[부산광역시 서구]

제 6 호

(앞쪽)

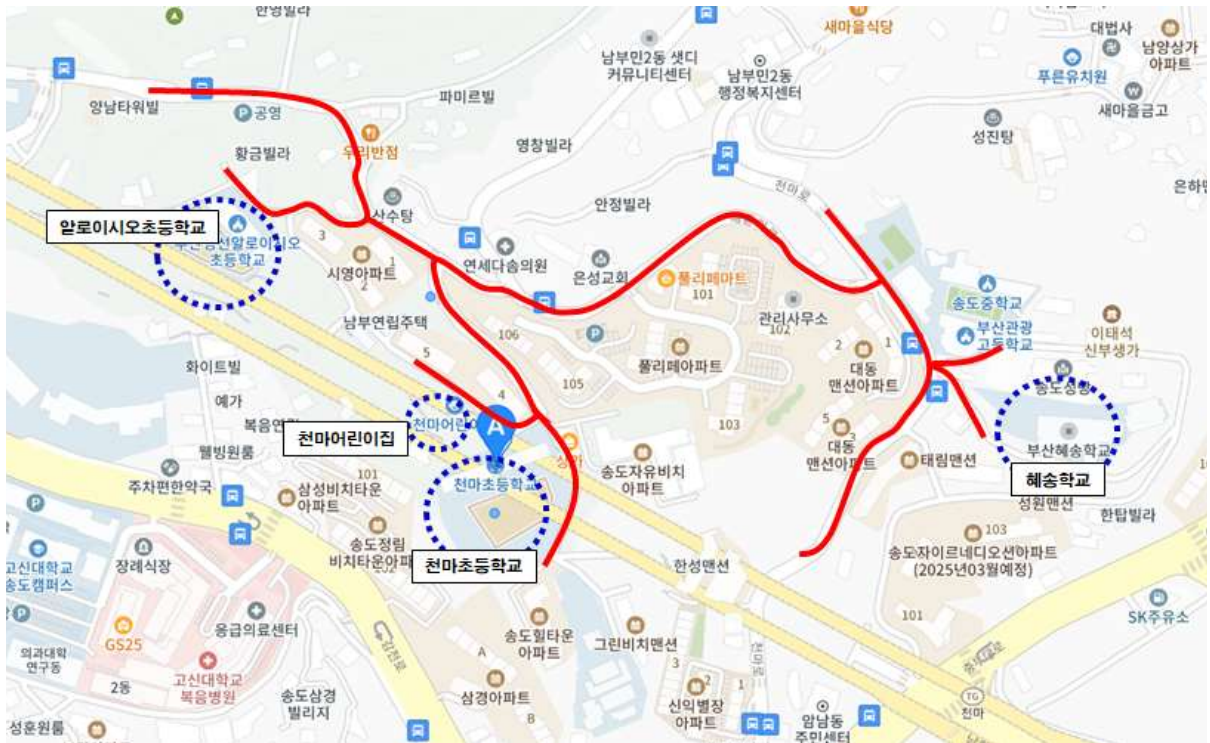
| | | | |
|-----------------|---|--------------------------|------|
| 보호구역 지정 시설 명 | 알로이시오 초등학교 | 구분 | 초등학교 |
| 소재지 | 부산광역시 서구 천해로13번길 16-9 (암남동 2-18) (전화번호 : 231-6375) | | |
| 지정일자 | 2010년 6월 10일 | 지정시설의 시설장 성 명 학교장 손창모 | |

보호구역 내 시설물 설치내용

| 일련 번호 | 구간별 | 연장 거리 (m) | 도로 폭 (m) | 시설물 설치내용 |
|----------|----------------------|-----------------|----------------|--|
| 1 | 학교 주변 도로 (2011년) | 400m | 8m | ○ 표지판 설치 : 8개 ○ 차선도색 : 100㎡ ○ 미끄럼방지포장 : 519㎡ |
| 2 | 학교 주변 도로 (2012년) | 400m | 8m | ○ 보도설치 : 268㎡ |
| 3 | 정문 주변 통학로 (2020년) | 10m | 8m | ○ 주정차 금지 표지판 설치 : 2 |
| 4 | 일부해제 지정 (2022년) | | | ○ 2022.1.3. |
| 5 | 학교 정문 통학로 (2022년) | | 4m | ○ 차량속도표시계 설치 : 1EA |
| 6 | 학교 주변 도로 (2022년) | | 8m | ○ 차량속도표시계 설치 : 1EA (알로이시오초→천마초 방향 급경사 구역) |
| 7 | 학교 주변 통학로 (2023년) | | | ○ 시종점부 정비(표지판, 바닥표시) |
| 8 | | | | ○ 천마초등학교와 통합관리 |

작성자 행정7급 김효령 (인)

어린이 보호구역 주변 약도



어린이보호구역 관리카드

[부산광역시 서구]

제 7 호

(앞쪽)

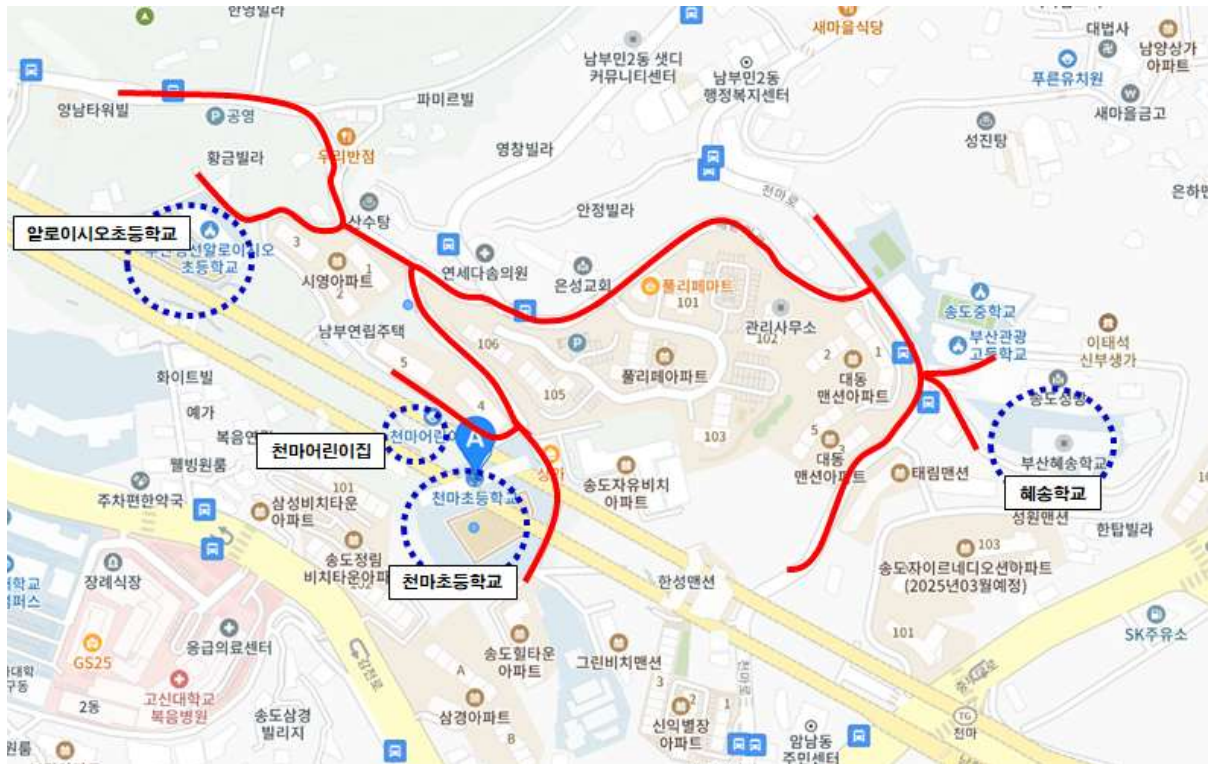
| | | | |
|-----------------|--|--------------------------|------|
| 보호구역 지정 시설 명 | 혜송학교 | 구분 | 특수학교 |
| 소재지 | 부산광역시 서구 천마로50번길 1 (남부민동 611-43) (전화번호 : 6006 - 700) | | |
| 지정일자 | 2010년 5월 10일 | 지정시설의 시설장 성 명 학교장 김기화 | |

보호구역 내 시설물 설치내용

| 일련 번호 | 구간별 | 연장 거리 (m) | 도로 폭 (m) | 시설물 설치내용 |
|----------|----------------------|-----------------|----------------|---|
| 1 | 학교 주변 통학로 (2019년) | | 18m | ○ 옐로카펫 설치 : 1EA |
| 2 | 일부해제 지정 (2022년) | | | ○ 2022.1.3. |
| 3 | 학교 주변 도로 (2022년) | | 18m | ○ 무인교통단속(다기능)장비 설치 1EA ▶혜송학교 앞(송도→남부민2동주민센터) |
| 4 | 학교 주변 통학로 (2023년) | | | ○ 시종점부 정비(표지판, 바닥표시) |
| 5 | | | | ○ 천마초등학교와 통합관리 |
| | | | | |
| | | | | |
| | | | | |

작성자 행정7급 김효령 (인)

어린이 보호구역 주변 약도



어린이보호구역 관리카드

[부산광역시 서구]

제 8 호

(앞쪽)

| | | | |
|--------------|---|--------------------------|------|
| 보호구역 지정 시설 명 | 부민초등학교 | 구분 | 초등학교 |
| 소재지 | 부산광역시 서구 고운들로 12 (부용동2가 11) (전화번호: 603-2172) | | |
| 지정일자 | 1998년 11월 9일 | 지정시설의 시설장 성 명 학교장 이** | |

보호구역 내 시설물 설치내용

| 일련 번호 | 구간별 | 연장 거리 (m) | 도로 폭 (m) | 시설물 설치내용 |
|-------|-------------------|-----------|----------|--|
| 1 | 학교 주변 통학로 (2005년) | 300m | 6m | <ul style="list-style-type: none"> ○ 차선도색 : 791㎡ ○ 표지판 설치 : 93개 ○ 과속방지턱 : 1개소 ○ 보도설치 : 446㎡ ○ 신호등 : 2개소 ○ 미끄럼방지포장 : 255㎡ |
| 2 | 유치원 주변 도로 (2009년) | 130m | 12m | <ul style="list-style-type: none"> ○ 미끄럼방지포장 : 135㎡ ○ 표지판 설치 : 8개 ○ 과속방지턱 : 2개 |
| 3 | 학교 주변 통학로 (2013년) | 100m | 6m | <ul style="list-style-type: none"> ○ 고위식 횡단보도 : 1개소 ○ 미끄럼방지포장 : 290㎡ ○ 차선도색 : 35㎡ |
| 4 | 정문 주변 통학로 (2017년) | 92m | 6m | <ul style="list-style-type: none"> ○ 안전휀스 L=56m(노후 교체 시공) |
| 5 | 정문 주변 통학로 (2018년) | 110m | 8m | <ul style="list-style-type: none"> ○ 보도설치 : 145㎡ ○ 표지판 설치 : 2개 ○ 안전휀스 L=40m ○ 미끄럼방지포장 : 520㎡ ○ 무인교통단속(다기능)장비 설치 1EA ▶부민초등학교 앞(대신→부민) |
| 6 | 학교 주변 통학로 (2020년) | 30m | 8m | <ul style="list-style-type: none"> ○ 보도설치 : 45㎡ ○ 주정차 금지 표지판 설치 : 5개 ○ 차량속도표시계 설치 : 1EA ○ 옐로카펫 설치 : 1EA |
| 7 | 학교 주변 통학로 (2021년) | 82m | 8m | <ul style="list-style-type: none"> ○ 안전휀스 설치 L=82m ○ 불법주정차무인단속장비 설치 1EA ▶고운들로 24 |
| 8 | 학교 주변 통학로 (2022년) | | | <ul style="list-style-type: none"> ○ 무인교통단속(다기능)장비 설치 1EA ▶부민초등학교 앞(부민→대신) |
| 9 | 학교 주변 통학로 (2023년) | | | <ul style="list-style-type: none"> ○ 시종점부 정비(표지판, 바닥표시) |
| 10 | | | | <ul style="list-style-type: none"> ○ 노인보호구역(부민노인복지관)과 통합관리 |

어린이 보호구역 주변 약도(부민초, 놀이아유치원)



어린이보호구역 관리카드

[부산광역시 서구]

제 9 호

(앞쪽)

| | | | |
|-----------------|--|-------------------------|-----|
| 보호구역 지정 시설 명 | 놀이아유치원 | 구분 | 유치원 |
| 소재지 | 부산광역시 서구 부용로32번길 9 (부용동2가 39) (전화번호 : 256-3783) | | |
| 지정일자 | 2006년 10월 일 | 지정시설의 시설장 성 명 원장 안혜중 | |

보호구역 내 시설물 설치내용

| 일련 번호 | 구간별 | 연장 거리 (m) | 도로 폭 (m) | 시설물 설치내용 |
|----------|-----|-----------------|----------------|----------------|
| | | | | ○ 부민초등학교와 통합관리 |
| | | | | |
| | | | | |
| | | | | |
| | | | | |

작성자 행정7급 김효령 (인)

어린이 보호구역 주변 약도(부민초, 놀이아유치원)



어린이보호구역 관리카드

[부산광역시 서구]

제 10 호

(앞쪽)

| | | | |
|--------------|---|--------------------------|------|
| 보호구역 지정 시설 명 | 동신초등학교 | 구분 | 초등학교 |
| 소재지 | 부산광역시 서구 대영로85번길 81-19 (동대신동3가 315) (전화번호: 240-0700) | | |
| 지정일자 | 2005년 7월 1일 | 지정시설의 시설장 성 명 학교장 박** | |

보호구역 내 시설물 설치내용

| 일련 번호 | 구간별 | 연장 거리 (m) | 도로 폭 (m) | 시설물 설치내용 |
|-------|---------------------|-----------|----------|--|
| 1 | 학교 주변 톨학로 (2005년) | 300m | 8m | <ul style="list-style-type: none"> ○ 차선도색 : 636㎡ ○ 표지판 설치 : 90개 ○ 과속방지턱 : 2개소 ○ 보도설치 : 301㎡ ○ 칼라아스콘 : 456㎡ ○ 신호등 : 2개소 ○ 안전휀스 : 40m |
| 2 | 정문 주변 일방통행로 (2012년) | 50m | 6m | <ul style="list-style-type: none"> ○ 교통섬 및 보도설치 : 64.2㎡ |
| 3 | 학교 주변 톨학로 (2013년) | 120m | 6m | <ul style="list-style-type: none"> ○ 미끄럼방지포장 : 276㎡ ○ 차선도색 : 63㎡ ○ 표지판 설치 : 1개 |
| 4 | 학교 주변 톨학로 (2018년) | 110m | 6m | <ul style="list-style-type: none"> ○ 보도설치 : 110㎡ ○ 차선도색 : 30㎡ ○ 미끄럼방지포장 : 372㎡ |
| 5 | 정문 주변 톨학로 (2020년) | 10m | 6m | <ul style="list-style-type: none"> ○ 주정차 금지 표지판 설치 : 4 |
| 6 | 학교 주변 톨학로 (2021년) | 2m | 8m | <ul style="list-style-type: none"> ○ 불법주정차무인단속장비 설치 : 1EA ▶구덕로334번길 26 |
| 7 | 일부해제 지정 | | | <ul style="list-style-type: none"> ○ 2022.1. 3. |
| 8 | 정문 주변 톨학로 (2022년) | 3m | 6m | <ul style="list-style-type: none"> ○ 속도표시계 설치 : 1EA(정문) |
| 9 | 후문 주변 톨학로 (2022년) | 3m | 6m | <ul style="list-style-type: none"> ○ 속도표시계 설치 : 1EA(후문) ○ 옐로카펫 설치 : 1EA |
| 10 | 학교 주변 톨학로 (2023년) | | | <ul style="list-style-type: none"> ○ 시종점부 정비(표지판, 바닥표시) |
| 11 | | | | <ul style="list-style-type: none"> ○ 노인보호구역(인창서구그린빌)과 통합관리 |

작성자 행정7급 김효령 (인)

어린이 보호구역 주변 약도(동신초, 병설유치원)



어린이보호구역 관리카드

[부산광역시 서구]

제 11 호

(앞쪽)

| | | | |
|-----------------|--|-------------------------|-----|
| 보호구역 지정 시설 명 | 동신초등학교 병설유치원 | 구분 | 유치원 |
| 소재지 | 부산광역시 서구 대영로85번길 81-19 (동대신동3가 315) (전화번호 : 240-0760) | | |
| 지정일자 | 2006년 10월 일 | 지정시설의 시설장 성 명 원장 박정훈 | |

보호구역 내 시설물 설치내용

| 일련 번호 | 구간별 | 연장 거리 (m) | 도로 폭 (m) | 시설물 설치내용 |
|----------|-----|-----------------|----------------|----------------|
| 1 | | | | ○ 동신초등학교와 통합관리 |
| | | | | |
| | | | | |
| | | | | |
| | | | | |

작성자 행정7급 김효령 (인)

어린이 보호구역 주변 약도(동신초, 병설유치원)



어린이보호구역 관리카드

[부산광역시 서구]

제 12 호

(앞쪽)

| | | | |
|--------------|--|--------------------------|------|
| 보호구역 지정 시설 명 | 남부민초등학교 | 구분 | 초등학교 |
| 소재지 | 부산광역시 서구 천마로 153 (남부민1동 76) (전화번호 : 244-3988) | | |
| 지정일자 | 2004년 6월 1일 | 지정시설의 시설장 성 명 학교장 박** | |

보호구역 내 시설물 설치내용

| 일련 번호 | 구간별 | 연장 거리 (m) | 도로 폭 (m) | 시설물 설치내용 |
|-------|----------------------|-----------|----------|--|
| 1 | 초등학교 정문 도로 (2004년) | 400m | 10m | <ul style="list-style-type: none"> ○ 차서도색 : 423㎡ ○ 표지판 설치 : 32개소 ○ 과속방지턱 : 2개소 ○ 보도포장 : 432㎡ ○ 안전휀스 : 40m |
| 2 | 초등학교 정문 도로 (2013년) | 400m | 10m | <ul style="list-style-type: none"> ○ 미끄럼방지포장 : 100㎡ ○ 안전휀스 : 190m |
| 3 | 남부민초등학교 주변도로 (2018년) | 70m | 10m | <ul style="list-style-type: none"> ○ 보도포장 : 41㎡ ○ 도막포장 : 90㎡ ○ 안전휀스 : 160m ○ 무인교통다속(다기늑)장비 설치 1EA ▶ 남부민초등학교 앞(충무동→송도) |
| 4 | 정문 주변 톨학로 (2019년) | 3m | 10m | <ul style="list-style-type: none"> ○ 옐로카펫 설치 : 1EA |
| 5 | 정문 주변 톨학로 (2020년) | 10m | 10m | <ul style="list-style-type: none"> ○ 주정차 금지 표지판 설치 : 5EA |
| 6 | 정문 주변 톨학로 (2021년) | 2m | 10m | <ul style="list-style-type: none"> ○ 불법주정차무인단속장비 설치 : 1EA ▶ 천마로149-1 |
| 7 | 정문 주변 톨학로 (2022년) | | | <ul style="list-style-type: none"> ○ 차량속도표시계 설치 : 1EA |
| 8 | 정문 주변 톨학로 (2023년) | 110m | 10m | <ul style="list-style-type: none"> ○ 학교부지활용 보도 확장 (B=1.3~1.8m → 2.6m, L=110m) |

작성자 행정7급 김효령 (인)

어린이 보호구역 주변 약도(남부민초, 병설유치원)



어린이보호구역 관리카드

[부산광역시 서구]

제 13 호

(앞쪽)

| | | | |
|-----------------|---|-------------------------|-----|
| 보호구역 지정 시설 명 | 남부민초등학교 병설유치원 | 구분 | 유치원 |
| 소재지 | 부산광역시 서구 천마로 153 (남부민1동 76) (전화번호 : 240-0188) | | |
| 지정일자 | 2006년 10월 일 | 지정시설의 시설장 성 명 원장 박종열 | |

보호구역 내 시설물 설치내용

| 일련 번호 | 구간별 | 연장 거리 (m) | 도로 폭 (m) | 시설물 설치내용 |
|----------|-----|-----------------|----------------|-----------------|
| 1 | | | | ○ 남부민초등학교와 통합관리 |
| | | | | |
| | | | | |
| | | | | |
| | | | | |

작성자 행정7급 김효령 (인)

어린이 보호구역 주변 약도(남부민초, 병설유치원)



어린이보호구역 관리카드

[부산광역시 서구]

제 14 호

(앞쪽)

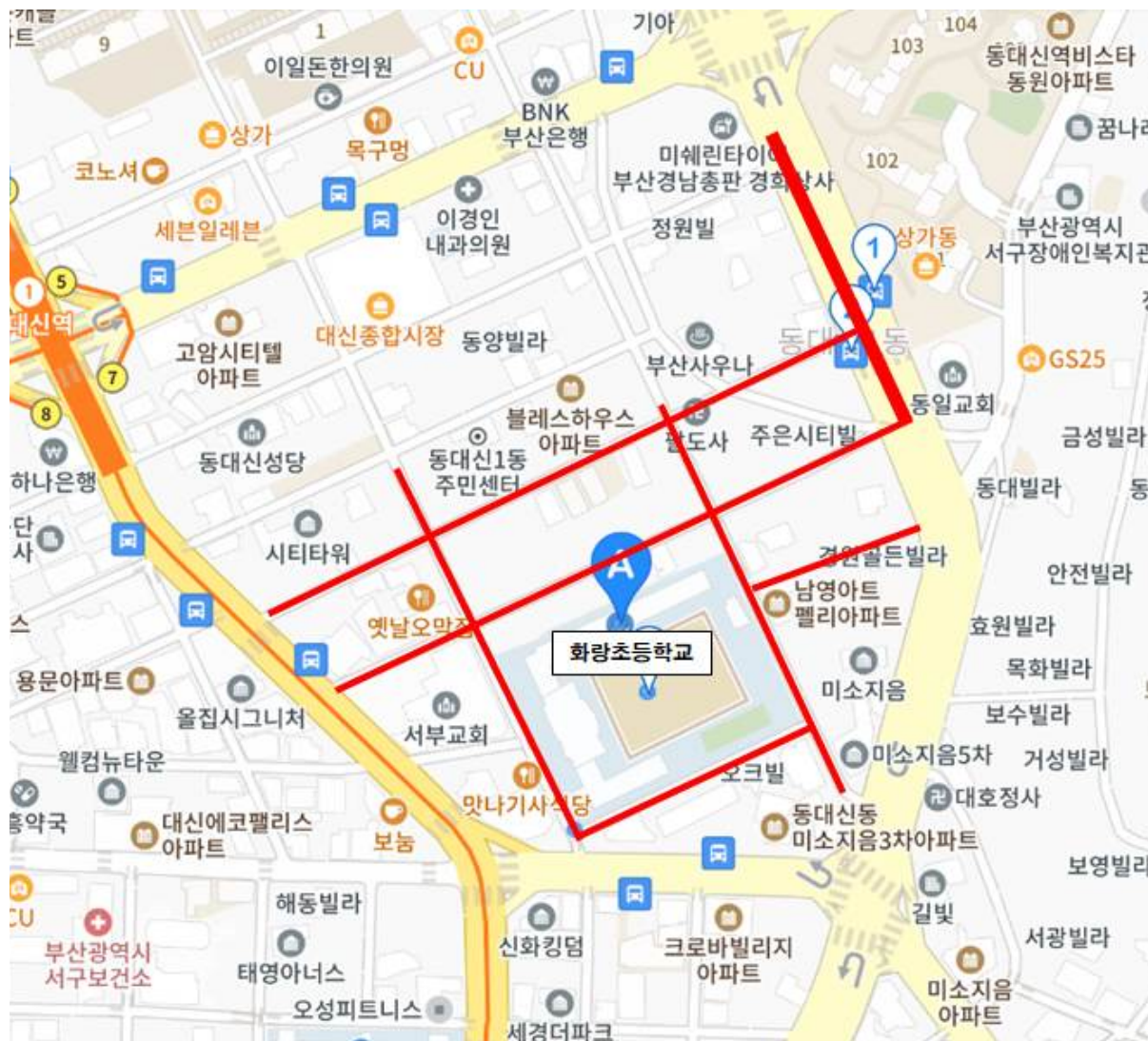
| | | | |
|--------------|--|--------------------------|------|
| 보호구역 지정 시설 명 | 화랑초등학교 | 구분 | 초등학교 |
| 소재지 | 부산광역시 서구 대영로86번길 56 (동대신동1가 348) (전화번호: 793-7300) | | |
| 지정일자 | 2005년 5월 1일 | 지정시설의 시설장 성 명 학교장 임** | |

보호구역 내 시설물 설치내용

| 일련 번호 | 구간별 | 연장 거리 (m) | 도로 폭 (m) | 시설물 설치내용 |
|-------|----------------------|-----------|----------|--|
| 1 | 학교 주변 통학로 (2005년) | 300m | 8m | <ul style="list-style-type: none"> ○ 차선도색 : 1,319㎡ ○ 표지판 설치 : 130개 ○ 과속방지턱 : 5개소 ○ 보도설치 : 588㎡ ○ 칼라아스콘 : 893㎡ ○ 험프식횡단보도 : 3개소 ○ 안전휀스 : 160m |
| 2 | 정문 주변 통학로 (2013년) | 100m | 8m | <ul style="list-style-type: none"> ○ 미끄럼방지포장 : 156㎡ ○ 칼라포장 : 450㎡ ○ 험프식횡단보도 : 2개소 ○ 차선도색 : 60㎡ ○ 표지판 설치 : 4개 |
| 3 | 학교 주변 통학로 (2019년) | 210 | 5.5m | <ul style="list-style-type: none"> ○ 보도설치 : 215㎡ ○ 미끄럼방지포장 : 42㎡ ○ 차선도색 : 107㎡ ○ ASP포장 : 731㎡ ○ 표지판 설치 : 8개 ○ 차량속도표시계 설치 : 1EA |
| 4 | 정문 주변 통학로 (2020년) | 10m | 8m | <ul style="list-style-type: none"> ○ 주정차 금지 표지판 설치 : 4 |
| 6 | 정문 주변 통학로 (2021년) | 2m | 8m | <ul style="list-style-type: none"> ○ 불법주정차무인단속장비 설치 : 1EA ▶대영로86번길 65 |
| 7 | 정문 주변 통학로 (2022년) | | | <ul style="list-style-type: none"> ○ 무인교푹다속(다기늑)장비 설치 1EA ▶동일교회 앞(동대사거리→흑교사거리) |
| 8 | 일부해제 지정 (2022년) | | | <ul style="list-style-type: none"> ○ 2022.1.3. |
| 9 | 일부확대 지정 (2023년) | | | <ul style="list-style-type: none"> ○ 2023.1.19. |
| 10 | 학교 주변 통학로 (2023년) | | | <ul style="list-style-type: none"> ○ 시종점부 정비(표지판, 바닥표시) |

작성자 행정7급 김효령 (인)

어린이 보호구역 주변 약도(화랑초)



어린이보호구역 관리카드

[부산광역시 서구]

제 15 호

(앞쪽)

| | | | |
|-----------------|--|--------------------------|------|
| 보호구역 지정 시설 명 | 대신초등학교 | 구분 | 초등학교 |
| 소재지 | 부산광역시 서구 대신로 63 (서대신동 3가 195) (전화번호 : 248-0942) | | |
| 지정일자 | 1995년 10월 1일 | 지정시설의 시설장 성 명 학교장 손** | |

보호구역 내 시설물 설치내용

| 일련 번호 | 구간별 | 연장 거리 (m) | 도로 폭 (m) | 시설물 설치내용 |
|----------|---------------------------|-----------------|----------------|---|
| 1 | 대신초등학교 주변도로 (2004년) | | | <ul style="list-style-type: none"> ○ 차선도색 : 423㎡ ○ 표지판 설치 : 32개소 ○ 과속방지턱 : 2개소 ○ 보도포장 : 432㎡ ○ 안전휀스 : 40m |
| 2 | 정문 주변 통학로 (2012년) | 100 | 8 | <ul style="list-style-type: none"> ○ 표지판 설치 : 19개소 ○ 미끄럼방지포장 : 375㎡ ○ 안전휀스 : 302m |
| 3 | 후문 일원 통학로 (2017년) | 150 | 5 | <ul style="list-style-type: none"> ○ 보도설치 : 150m ○ 안전휀스설치 : 136m |
| 4 | 정문 앞 통학로 (2018년) | | | <ul style="list-style-type: none"> ○ 불법주정차CCTV설치 1EA ▶대신초등학교 정문 앞 ○ 차량속도표시계 설치 : 1EA |
| 5 | 학교 주변 통학로 (2020년) | 150 | 8 | <ul style="list-style-type: none"> ○ 보도설치 : 42m ○ 안전휀스설치 : 42m ○ 고원식 횡단보도 : 1ea ○ 교통표지판 : 5ea ○ 교차로 알리미 : 1ea ○ 도로표지병 : 108ea |
| 6 | 학교 주변 통학로 (2022년) | | | <ul style="list-style-type: none"> ○ 무인교통다속(다기능)장비 설치 1EA ▶부경고 앞(구덕운동장→서대신역) |
| 7 | 학교 정문 통학로 (2023년) | | | <ul style="list-style-type: none"> ○ 속도제한 표시(전주 등): 59개소 ○ 시종점부 정비(표지판, 바닥표시) |

작성자 행정7급 김효령 (인)

어린이 보호구역 주변 약도 (대신초)



어린이보호구역 관리카드

[부산광역시 서구]

제 16 호

(앞쪽)

| | | | |
|-----------------|---|--------------------------|------|
| 보호구역 지정 시설 명 | 아미초등학교 | 구분 | 초등학교 |
| 소재지 | 부산광역시 서구 해돋이로 241 (아미동2가 89) (전화번호 : 257-0207) | | |
| 지정일자 | 2003년 11월 1일 | 지정시설의 시설장 성 명 학교장 이** | |

보호구역 내 시설물 설치내용

| 일련 번호 | 구간별 | 연장 거리 (m) | 도로 폭 (m) | 시설물 설치내용 |
|----------|----------------------|-----------------|----------------|---|
| 1 | 학교 정문 도로 (2005년) | 400m | 10m | <ul style="list-style-type: none"> ○ 차선도색 : 269m² ○ 표지판 설치 : 39개 ○ 과속방지턱 : 1개소 ○ 칼라아스콘 : 2,438m² ○ 안전휀스 : 64m ○ 볼라드 : 39개 |
| 2 | 학교 정문 도로 (2012년) | 400m | 10m | <ul style="list-style-type: none"> ○ 보도설치 : 170m² ○ 표지판설치 : 13개 ○ 안전휀스 : 88m ○ 미끄럼방지포장 : 170m² |
| 3 | 학교 후문 도로 (2013년) | 400m | 6m | <ul style="list-style-type: none"> ○ 험프식횡단보도 : 1개소 ○ 미끄럼방지포장 : 281m² |
| 4 | 학교 정문 일원 (2017년) | 400m | 10m | <ul style="list-style-type: none"> ○ 과속경보표지판설치 : 1개소 |
| 5 | 학교 정문 일원 (2019년) | 3m | 10m | <ul style="list-style-type: none"> ○ 옐로카펫 설치 : 1EA |
| 6 | 정문 주변 통학로 (2020년) | 10m | 10m | <ul style="list-style-type: none"> ○ 주정차 금지 표지판 설치 : 5 |
| 7 | 정문 주변 통학로 (2022년) | | | <ul style="list-style-type: none"> ○ 차량속도표시계 설치: 1EA ○ 무이교통다속(과속)차비 설치 1EA ▶아미초등학교 앞(초장중→아미파출소) |
| 8 | 학교 주변 통학로 (2023년) | | | <ul style="list-style-type: none"> ○ 시종점부 정비(표지판, 바닥표시) |

작성자 행정7급 김효령 (인)

어린이 보호구역 주변 약도 (아미초)



어린이보호구역 관리카드

[부산광역시 서구]

제 17 호

(앞쪽)

| | | | |
|--------------|---|----------------------|------|
| 보호구역 지정 시설 명 | 송도초등학교 | 구분 | 초등학교 |
| 소재지 | 부산광역시 서구 충무대로 25 (암남동 313) (전화번호 : 250-5700) | | |
| 지정일자 | 2008년 9월 1일 | 지정시설의 시설장 성 명 학교장 | |

보호구역 내 시설물 설치내용

| 일련 번호 | 구간별 | 연장 거리 (m) | 도로 폭 (m) | 시설물 설치내용 |
|-------|----------------------|-----------|----------|---|
| 1 | 정문 도로 (2008년) | 400m | 20m | <ul style="list-style-type: none"> ○ 차선도색 : 608㎡ ○ 표지판 설치 : 68개 ○ 과속방지턱 : 6개소 ○ 보도포장 : 583㎡ ○ 안전휀스 : 119m ○ 미끄럼방지포장 : 81㎡ |
| 2 | 학교 정문 도로 (2013년) | 400m | 20m | <ul style="list-style-type: none"> ○ 미끄럼방지포장 : 570㎡ |
| 3 | 학교 정문 도로 (2016년) | 400m | 20m | <ul style="list-style-type: none"> ○ 불법주정차CCTV 설치 1EA ▶ 송남새마을금고 앞 |
| 4 | 학교 정문 도로 (2017년) | 400m | 20m | <ul style="list-style-type: none"> ○ 과속경보표지판설치 : 1개소 |
| 5 | 정문 주변 통학로 (2020년) | 10m | 20m | <ul style="list-style-type: none"> ○ 주정차 금지 표지판 설치 : 4 ○ 무인교통단속(다기능)장비 설치 1EA ▶ 송도초 정문 앞(해수욕장방향) |
| 6 | 정문 주변 통학로 (2022년) | | | <ul style="list-style-type: none"> ○ 차량속도표시계 설치 : 1EA |
| 7 | 일부해제 지정 (2022년) | | | <ul style="list-style-type: none"> ○ 2022.1.3. |
| 8 | 일부확대 지정 (2023년) | | | <ul style="list-style-type: none"> ○ 2023.10.31. |

작성자 행정7급 김효령 (인)

어린이보호구역 관리카드

[부산광역시 서구]

제 18 호

(앞쪽)

| | | | |
|-----------------|---|-------------------------|------|
| 보호구역 지정 시설 명 | 가람어린이집 | 구분 | 보육시설 |
| 소재지 | 부산광역시 서구 해돋이로 420 (서대신동2가 500-61) (전화번호 : 255 -5294) | | |
| 지정일자 | 2010년 4월 9일 | 지정시설의 시설장 성 명 원장 김경난 | |

보호구역 내 시설물 설치내용

| 일련 번호 | 구간별 | 연장 거리 (m) | 도로 폭 (m) | 시설물 설치내용 |
|----------|-----------------------|-----------------|----------------|--|
| 1 | 어린이집 주변 도로 (2011년) | | | <ul style="list-style-type: none"> ○ 미끄럼방지포장 : 353m² ○ 표지판설치 : 26개 ○ 차선도색 : 20m² ○ 안전휀스 : 46m ○ 과속방지턱 : 1개소 |
| 2 | 어린이집 주변 도로 (2022년) | | | <ul style="list-style-type: none"> ○ 무이교통다속(다기늑)장비 설치 1EA ▶가람어린이집 앞(괴정동→삼육병원) |
| 3 | 일부해제 지정 (2022년) | | | <ul style="list-style-type: none"> ○ 2023. 1. 3. |
| | | | | |
| | | | | |
| | | | | |

작성자 행정7급 김효령 (인)

어린이 보호구역 주변 약도 (가람어린이집)



어린이보호구역 관리카드

[부산광역시 서구]

제 19 호

(앞쪽)

| | | | |
|-----------------|---|-------------------------|-----|
| 보호구역 지정 시설 명 | 노틀담유치원 | 구분 | 유치원 |
| 소재지 | 부산광역시 서구 임시수도기념로 61-32 (부민동3가 22-43) (전화번호 : 253-1843) | | |
| 지정일자 | 2006년 10월 일 | 지정시설의 시설장 성 명 원장 염미애 | |

보호구역 내 시설물 설치내용

| 일련 번호 | 구간별 | 연장 거리 (m) | 도로 폭 (m) | 시설물 설치내용 |
|----------|----------------------|-----------------|----------------|---|
| 1 | 유치원 주변 도로 (2009년) | 200m | 8m | ○ 보도설치 : 92㎡ ○ 표지판 설치 : 8개 ○ 반사경설치 : 2개 |
| 2 | 일부해제 지정 (2022년) | | | ○ 2023. 1. 3. |
| | | | | |
| | | | | |
| | | | | |

작성자 행정7급 김효령 (인)

어린이 보호구역 주변 약도 (노들담유치원)



어린이보호구역 관리카드

[부산광역시 서구]

제 20 호

(앞쪽)

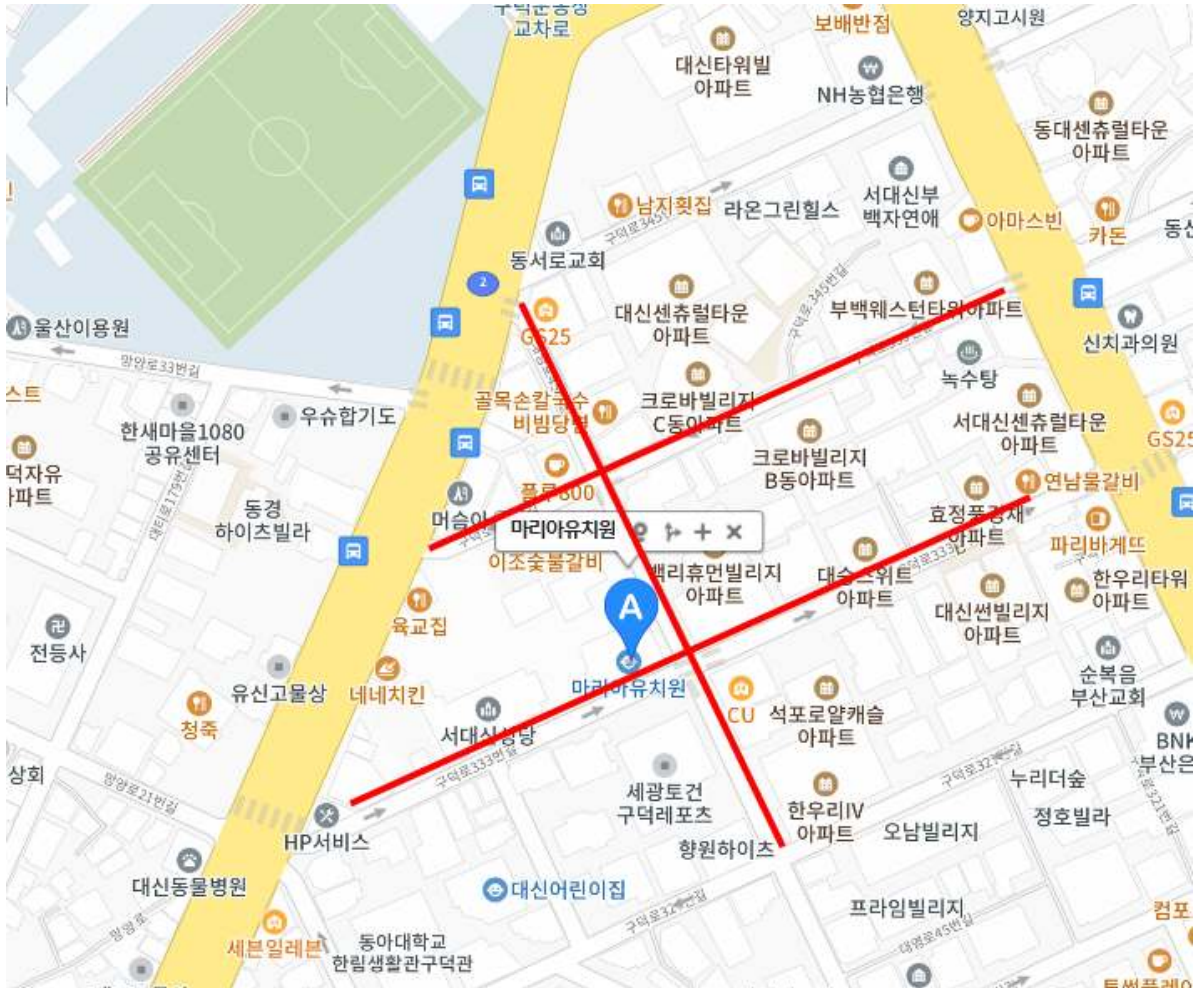
| | | | |
|-----------------|--|-------------------------|-----|
| 보호구역 지정 시설 명 | 마리아유치원 | 구분 | 유치원 |
| 소재지 | 부산광역시 서구 구덕로333번길 36 (서대신동3가 319) (전화번호 : 253-4885) | | |
| 지정일자 | 2006년 10월 일 | 지정시설의 시설장 성 명 원장 이명희 | |

보호구역 내 시설물 설치내용

| 일련 번호 | 구간별 | 연장 거리 (m) | 도로 폭 (m) | 시설물 설치내용 |
|----------|----------------------|-----------------|----------------|--|
| 1 | 유치원 주변 도로 (2009년) | 400m | 8m | <ul style="list-style-type: none"> ○ 계단정비 : 33m ○ 표지판 설치 : 2개 ○ 볼라드 : 9개 ○ 안전휀스 : 5m |
| | | | | |
| | | | | |
| | | | | |
| | | | | |

작성자 행정7급 김효령 (인)

어린이 보호구역 주변 약도 (마리아유치원)



어린이보호구역 관리카드

[부산광역시 서구]

제 21 호

(앞쪽)

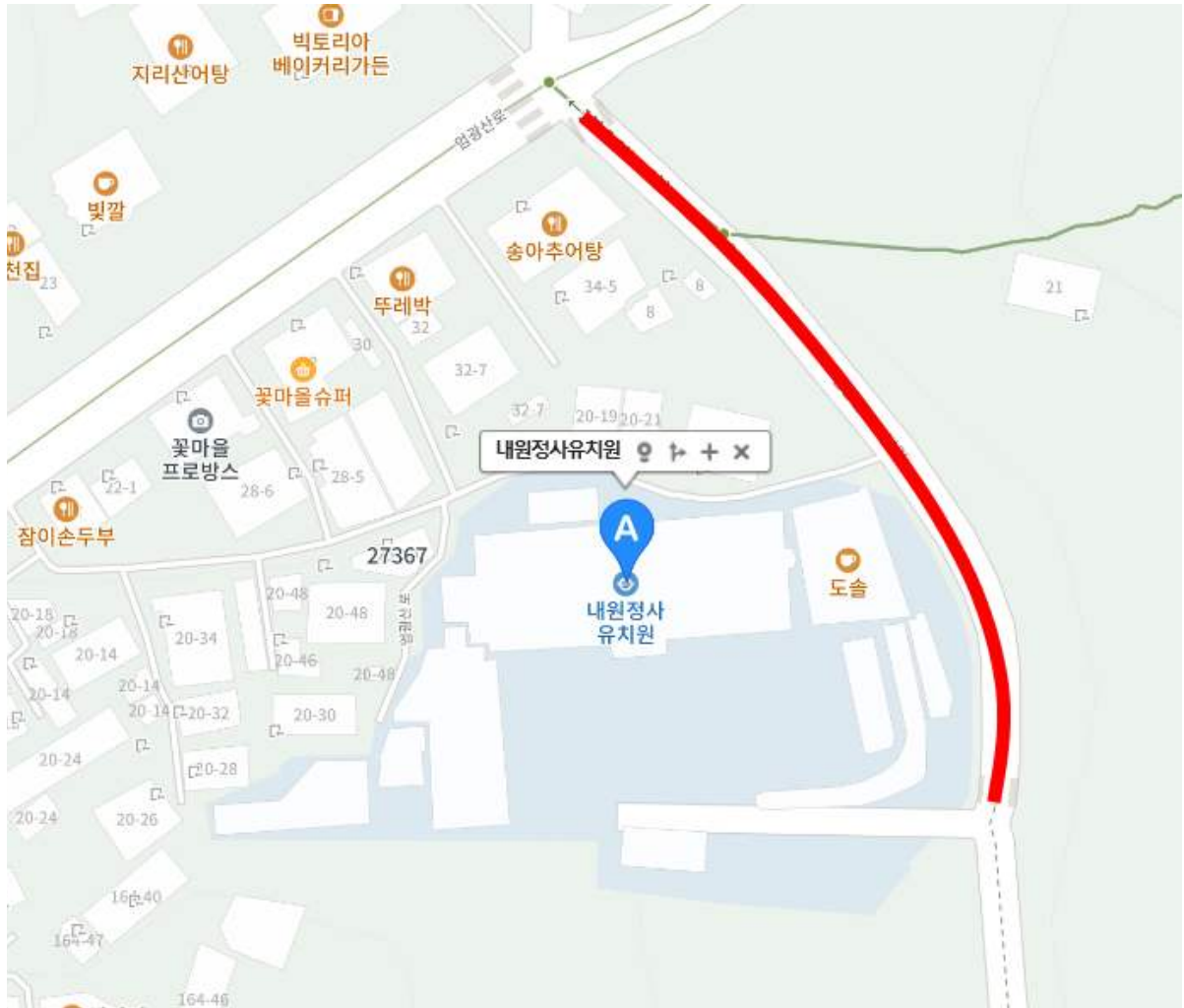
| | | | |
|-----------------|---|-------------------------|-----|
| 보호구역 지정 시설 명 | 내원정사유치원 | 구분 | 유치원 |
| 소재지 | 부산광역시 서구 엄광산로40번길 26 (서대신동3가 61-1) (전화번호 : 244-0691) | | |
| 지정일자 | 2006년 10월 일 | 지정시설의 시설장 성 명 원장 김옥희 | |

보호구역 내 시설물 설치내용

| 일련 번호 | 구간별 | 연장 거리 (m) | 도로 폭 (m) | 시설물 설치내용 |
|----------|----------------------|-----------------|----------------|---|
| 1 | 유치원 주변 도로 (2010년) | 135m | 7m ~ 14m | <ul style="list-style-type: none"> ○ 미끄럼방지포장 : 100m² ○ 표지판 설치 : 8개 |
| | | | | |
| | | | | |
| | | | | |
| | | | | |

작성자 행정7급 김효령 (인)

어린이 보호구역 주변약도(내원정사유치원)



어린이보호구역 관리카드

[부산광역시 서구]

제 22 호

(앞쪽)

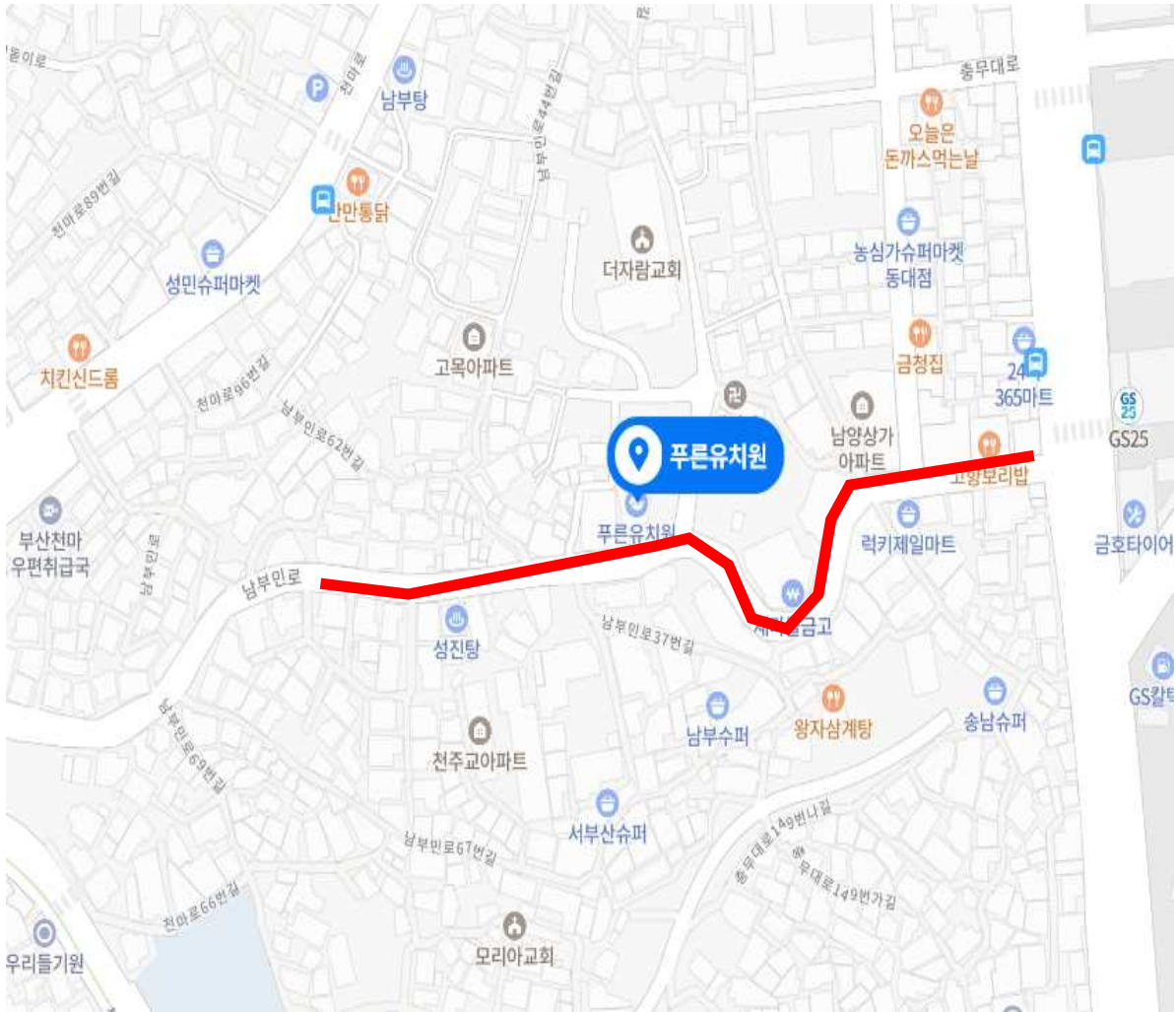
| | | | |
|-----------------|---|-------------------------|-----|
| 보호구역 지정 시설 명 | 푸른유치원 | 구분 | 유치원 |
| 소재지 | 부산광역시 서구 남부민로 34 (남부민3동 328) (전화번호 : 242-4276) | | |
| 지정일자 | 2006년 10월 일 | 지정시설의 시설장 성 명 원장 손희정 | |

보호구역 내 시설물 설치내용

| 일련 번호 | 구간별 | 연장 거리 (m) | 도로 폭 (m) | 시설물 설치내용 |
|----------|----------------------|-----------------|----------------|---|
| 1 | 유치원 주변 도로 (2010년) | 300m | 6m ~ 10m | <ul style="list-style-type: none"> ○ 칼라포장 : 200㎡ ○ 미끄럼방지포장 : 200㎡ ○ 표지판 설치 : 15개 ○ 과속방지턱 : 1개 |
| | | | | |
| | | | | |
| | | | | |
| | | | | |

작성자 행정7급 김효령 (인)

어린이 보호구역 주변 약도 (푸른유치원)



어린이보호구역 관리카드

[부산광역시 서구]

제 23 호

(앞쪽)

| | | | |
|-----------------|---|-------------------------|-----|
| 보호구역 지정 시설 명 | 영락유치원 | 구분 | 유치원 |
| 소재지 | 부산광역시 서구 대청로 8 (부민동1가 22) (전화번호 : 244-2509) | | |
| 지정일자 | 2006년 10월 일 | 지정시설의 시설장 성 명 원장 김은희 | |

보호구역 내 시설물 설치내용

| 일련 번호 | 구간별 | 연장 거리 (m) | 도로 폭 (m) | 시설물 설치내용 |
|----------|----------------------|-----------------|----------------|---|
| 1 | 유치원 주변 도로 (2011년) | | | <ul style="list-style-type: none"> ○ 표지판설치 : 12개 ○ 차선도색 : 50m² ○ 안전휀스 : 30m |
| | | | | |
| | | | | |
| | | | | |
| | | | | |

작성자 행정7급 김효령 (인)

어린이 보호구역 주변 약도 (영락유치원)



어린이보호구역 관리카드

[부산광역시 서구]

제 24 호

(앞쪽)

| | | | |
|-----------------|---|-------------------------|------|
| 보호구역 지정 시설 명 | 으뜸어린이집 | 구분 | 보육시설 |
| 소재지 | 부산광역시 서구 까치고개로 183 (아미동2가 127) (전화번호 : 240-0760) | | |
| 지정일자 | 2006년 10월 일 | 지정시설의 시설장 성 명 원장 김현정 | |

보호구역 내 시설물 설치내용

| 일련 번호 | 구간별 | 연장 거리 (m) | 도로 폭 (m) | 시설물 설치내용 |
|----------|-----------------------|-----------------|----------------|---|
| 1 | 보육시설 주변 도로 (2010년) | | | <ul style="list-style-type: none"> ○ 보도설치 : 236㎡ ○ 미끄럼방지포장 : 340㎡ ○ 표지판설치 : 4개 ○ 차선도색 : 50㎡ |
| 2 | 보육시설 주변 도로 (2022년) | | | <ul style="list-style-type: none"> ○ 무인교통단속(과속)장비 설치 1EA ▶이동보호종합센터(감천문화마을-아미회전교차로) |
| | | | | |
| | | | | |
| | | | | |

작성자 행정7급 김효령 (인)

어린이 보호구역 주변 약도 으뜸어린이집)

